




Site Natura 2000 FR7200695 "Réseau hydrographique du Lisos"

Tome 4 : Atlas cartographique

Document d'objectifs



2012

Structure opératrice :





Site Natura 2000 FR7200695 "Réseau hydrographique du Lisos"

Tome 4 : Atlas cartographique

Structure opératrice :



Document d'objectifs

Chargés de missions :

- Chargés de missions : Benoit Duhazé, Marion Souriat

Chargée de secteur

Julie Walker

Illustrations

Vison d'Europe (*Mustela lutreola*) (C. Maizeret)

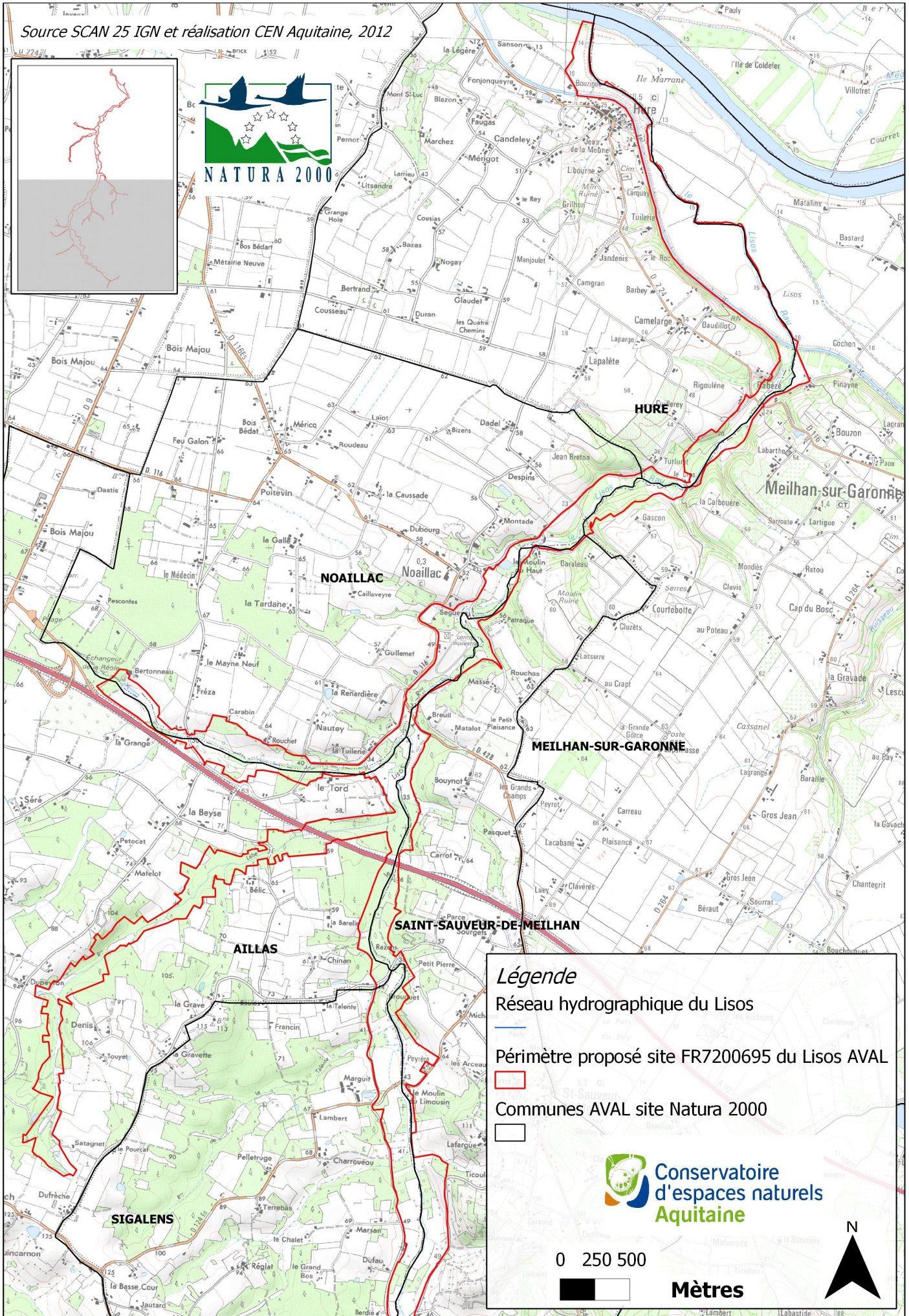
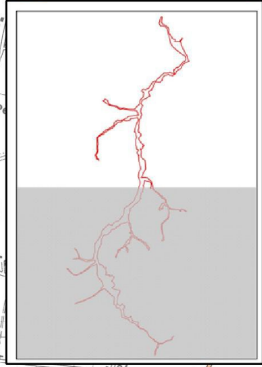
Tapis à *Caltha palustris* / Cours d'eau (B. Duhazé)

Sommaire




Cartographie du périmètre proposé.....	5
Cartographie de la répartition de la propriété sur le site Natura 2000.....	8
Cartographie de l'occupation du sol selon la typologie CORINE Land Cover..	11
Cartographie des mesures de protection réglementaire et d'inventaire.....	14
Cartographie des habitats selon la typologie CORINE Biotopes.....	16
Cartographie des habitats d'intérêt communautaire.....	19
Cartographie des habitats d'intérêt communautaire prioritaires.....	22
Cartographie de l'état de conservation des habitats d'intérêt communautaire	25
Cartographie de localisation du Vison d'Europe.....	28
Cartographie des habitats du Vison d'Europe.....	30
Cartographie de l'intérêt écologique des habitats pour le Vison d'Europe.....	33
Cartographie de localisation de la Loutre d'Europe.....	36
Cartographie de localisation du Damier de la Succise et des habitats de l'espèce.....	39
Cartographie de localisation du Lucane cerf-volant et des habitats de l'espèce	42
Cartographie de localisation du Cuivré des Marais et des habitats de l'espèce	45
Cartographie de localisation de l'Agrion de Mercure et des habitats de l'espèce.....	48
Cartographie de localisation de la Lamproie de Planer, la Lamproie Marine et la Lamproie Fluviale.....	51


Cartographie des risques de pollutions	53
Cartographie des milieux ouverts pouvant accéder aux contrats Natura 2000	55
Cartographie des milieux aquatiques pouvant accéder aux contrats Natura 2000.....	58
Cartographie des milieux forestiers pouvant accéder aux contrats Natura 2000	61
Cartographie des habitats d'intérêt communautaire en mauvais état de conservation pouvant accéder aux contrats Natura 2000.....	64


Cartographie du périmètre proposé




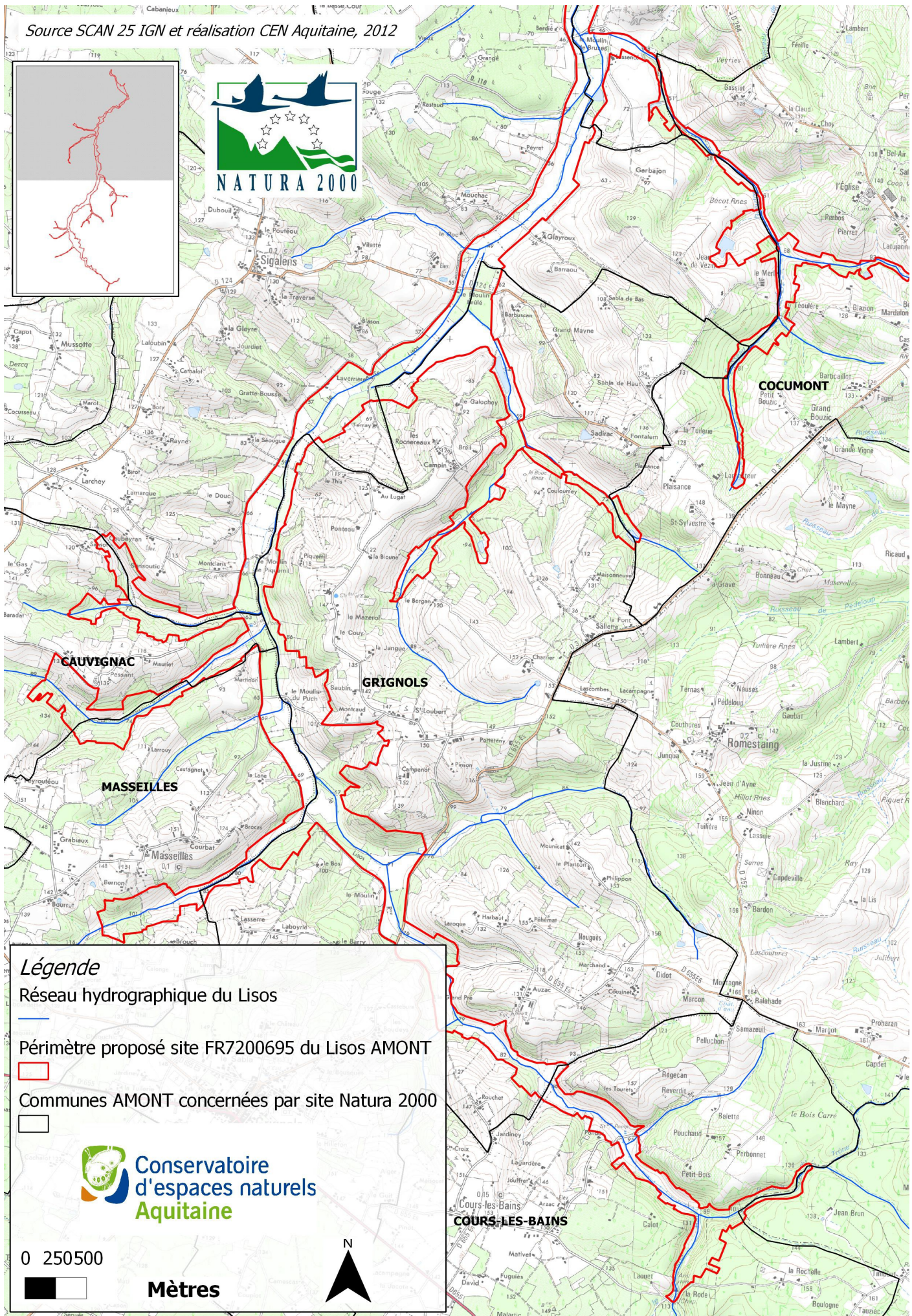
Légende

-  Réseau hydrographique du Lisos
-  Périmètre proposé site FR7200695 du Lisos AVAL
-  Communes AVAL site Natura 2000

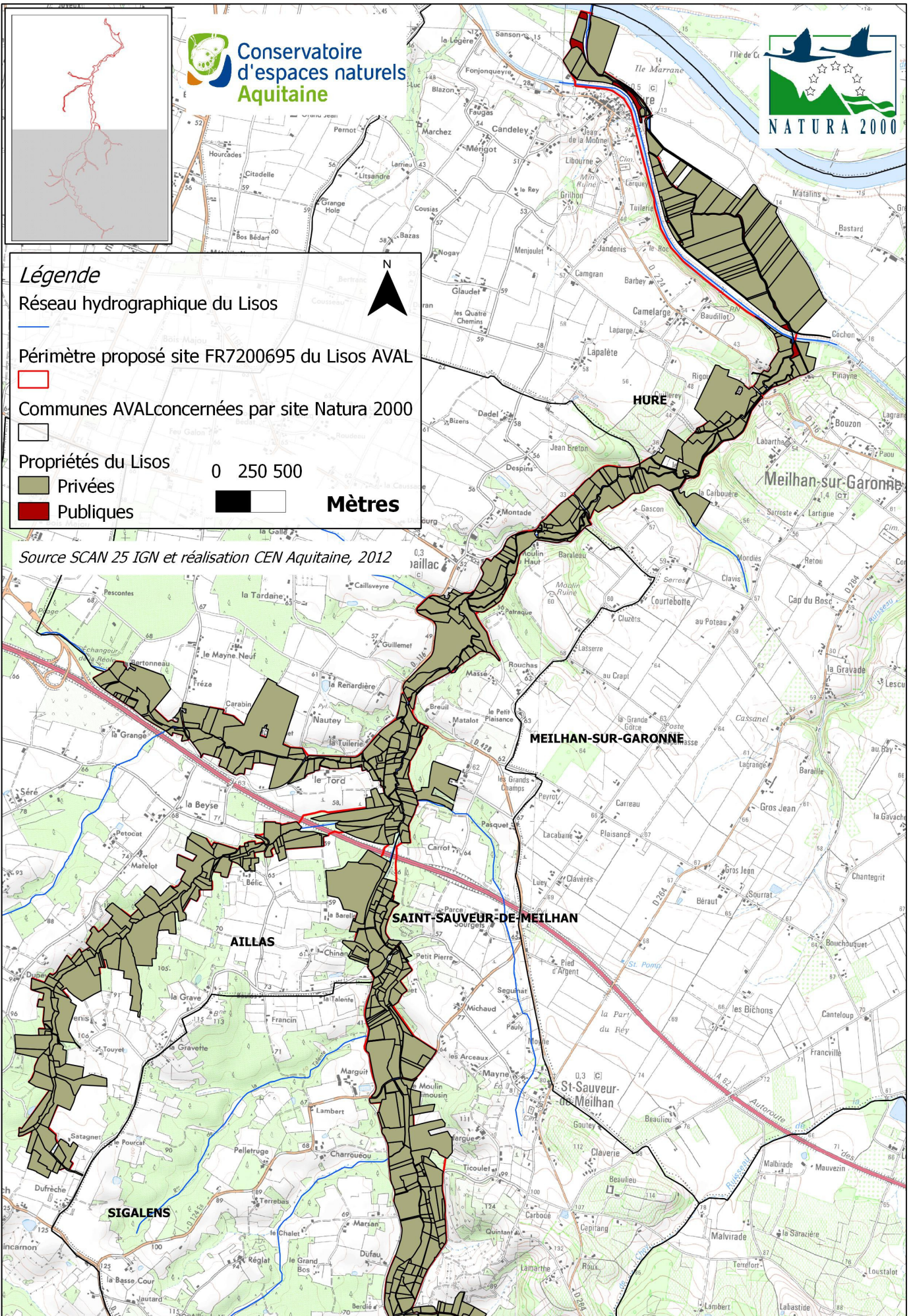
 **Conservatoire d'espaces naturels Aquitaine**

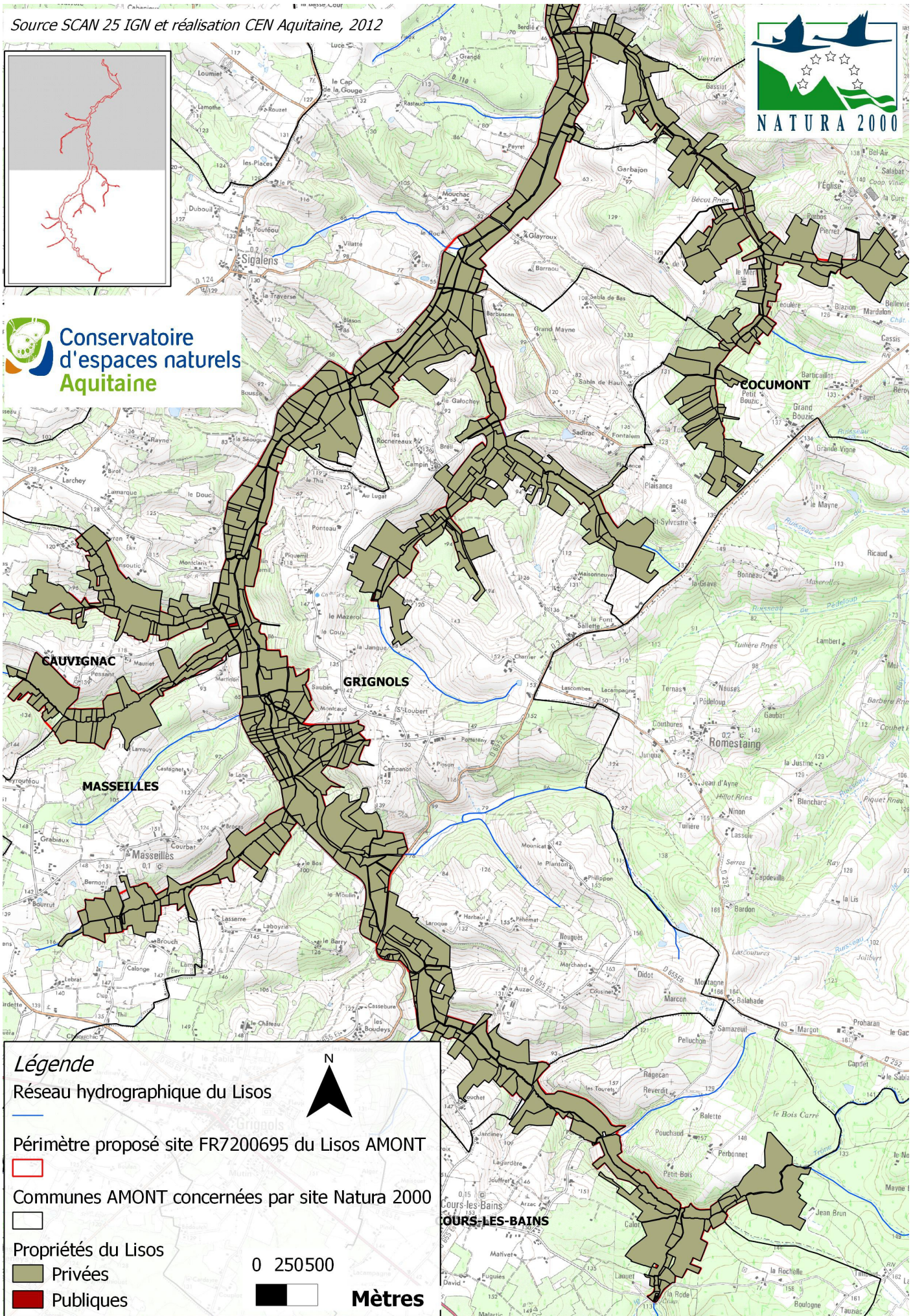
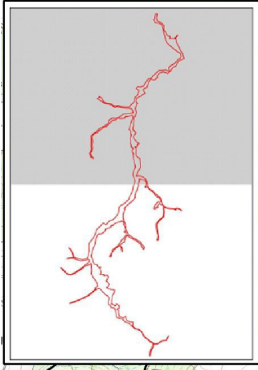
0 250 500
 **Mètres**



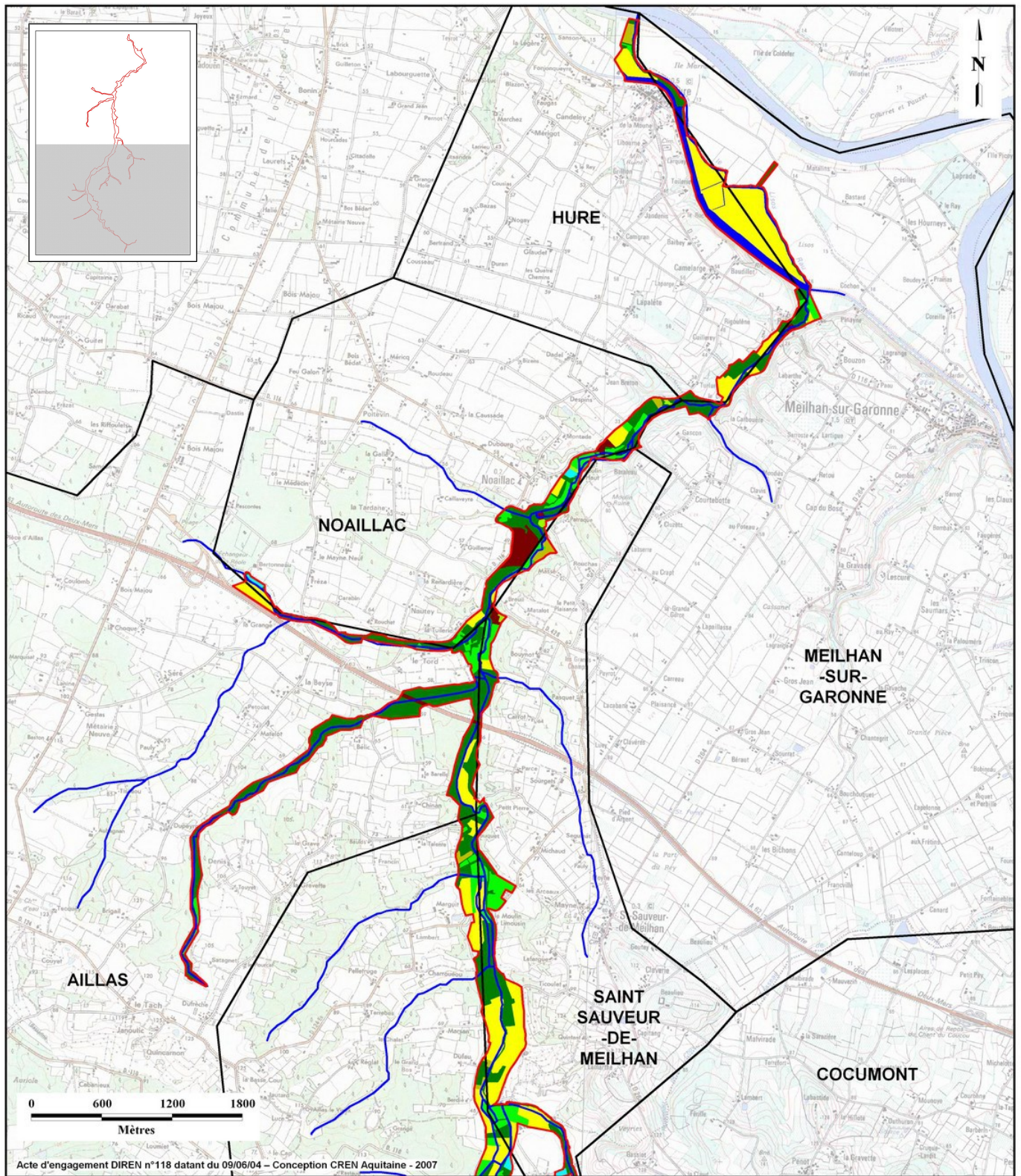


Cartographie de la répartition de la propriété sur le site Natura 2000





Cartographie de l'occupation du sol selon la typologie CORINE Land Cover



Site Natura 2000 FR7200695 "Réseau hydrographique du Lisos" Cartographie de l'occupation du sol

(Typologie CORINE Land Cover)



Légende

Territoires artificialisés	Terres agricoles	Forêts et milieux semi-naturels	Surfaces en eau
■ (1.1.2) Tissu urbain discontinu	■ (2.1.1) Terres arables	■ (3.1.1) Forêts de feuillus	■ (5.1.1) Cours et voies d'eau
■ (1.4.1) Espaces verts urbains	■ (2.3.1) Prairies	■ (3.2.1) Pelouses et pâturages naturels	■ (5.1.2) Surfaces en eau
		■ (3.2.4) Végétation arbustive en mutation	



Zonage du périmètre proposé

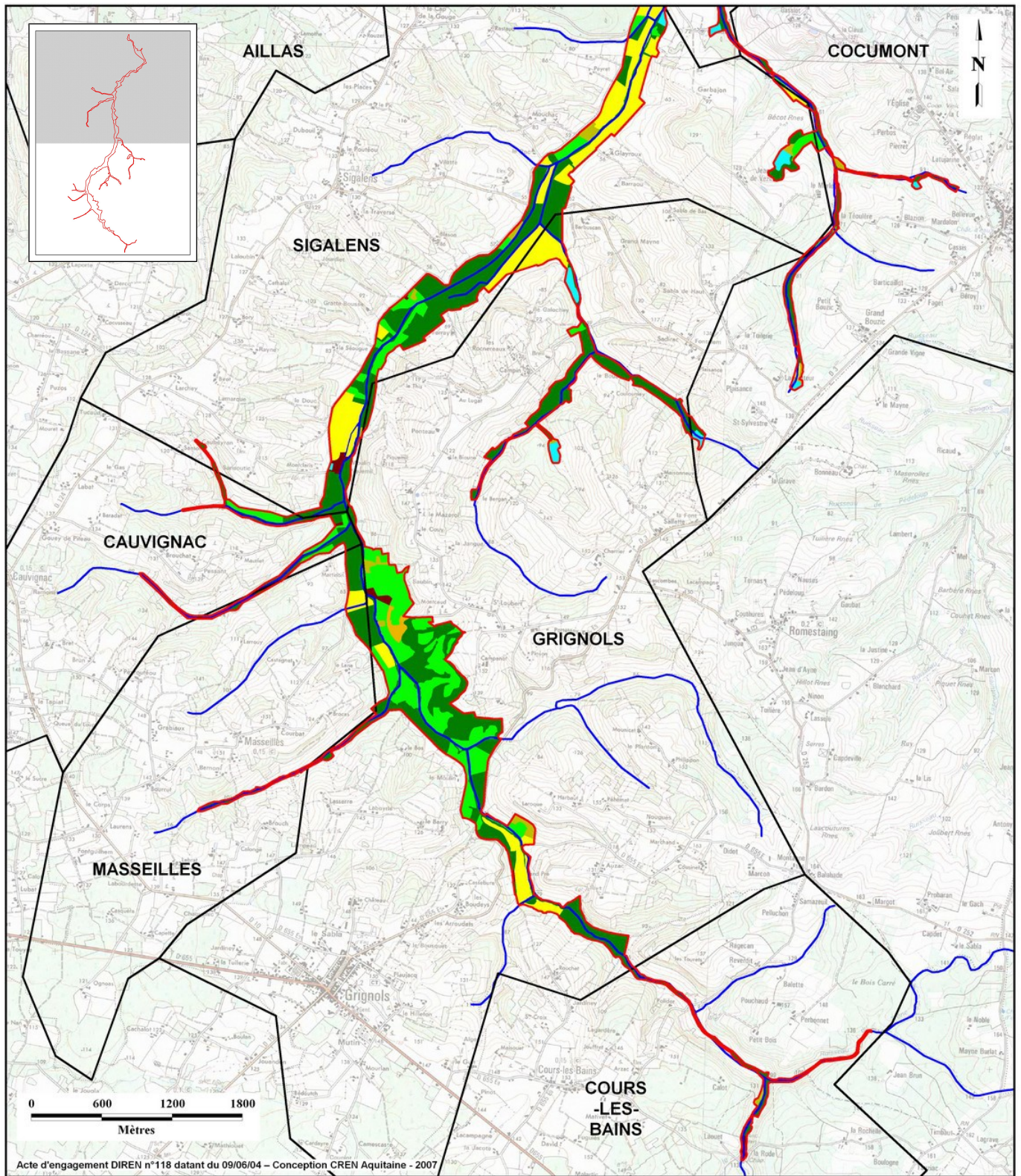


Limites communales

— Cours d'eau



Source : Scan IGN, échelle 1:30 000



Acte d'engagement DIREN n°118 datant du 09/06/04 – Conception CREN Aquitaine - 2007

Site Natura 2000 FR7200695 "Réseau hydrographique du Lisos" Cartographie de l'occupation du sol

(Typologie CORINE Land Cover)



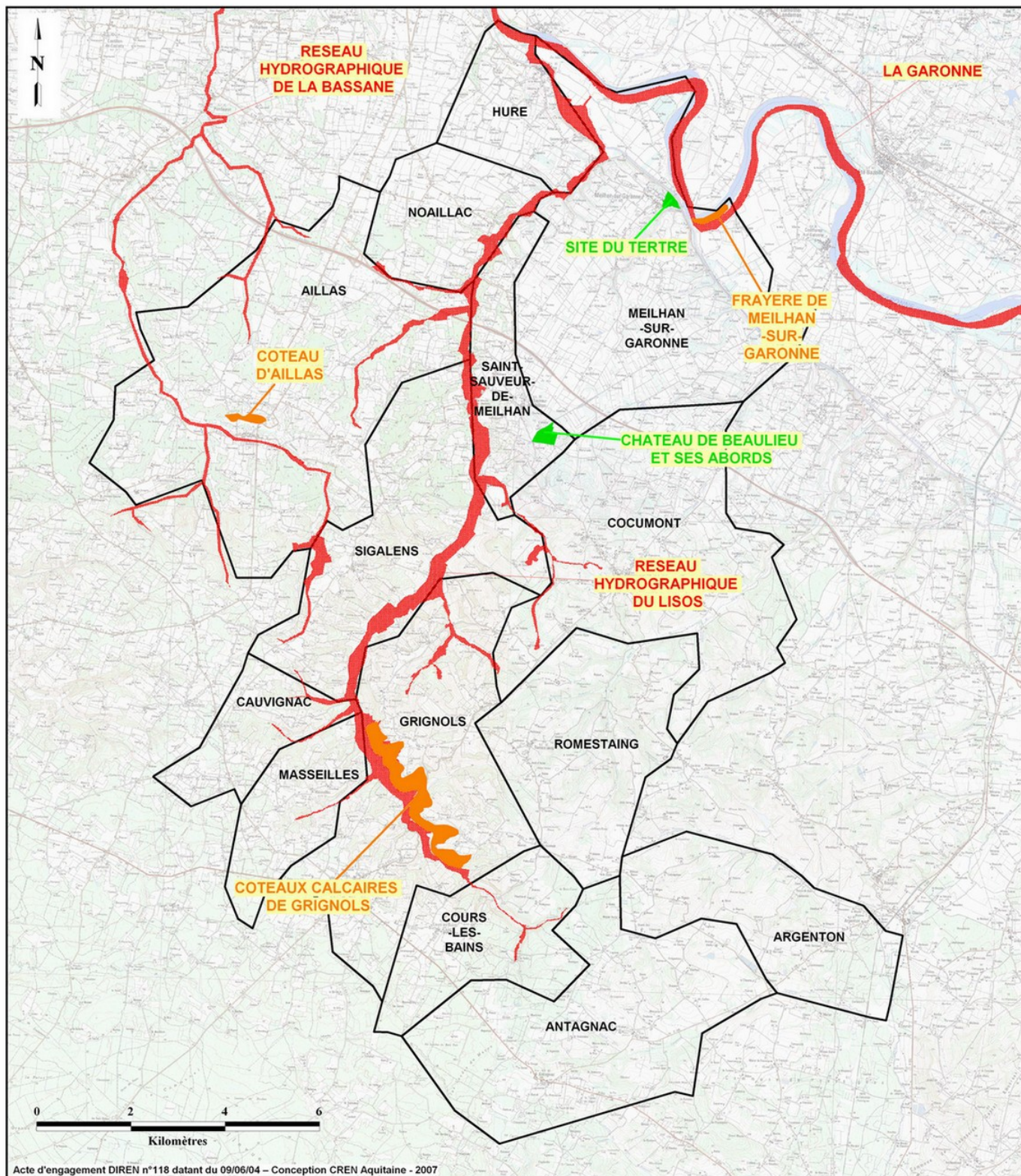
Légende

Territoires artificialisés	Terres agricoles	Forêts et milieux semi-naturels	Surfaces en eau
 (1.1.2) Tissu urbain discontinu	 (2.1.1) Terres arables	 (3.1.1) Forêts de feuillus	 (5.1.1) Cours et voies d'eau
 (1.4.1) Espaces verts urbains	 (2.3.1) Prairies	 (3.2.1) Pelouses et pâturages naturels	 (5.1.2) Surfaces en eau
		 (3.2.4) Végétation arbustive en mutation	
 Zonage du périmètre proposé		 Limites communales	 Cours d'eau

Source : Scan IGN, échelle 1:30 000



Cartographie des mesures de protection réglementaire et d'inventaire



Site Natura 2000 FR720069 "Réseau hydrographique du Lisos"
Mesures de protection réglementaire et d'inventaires
sur les communes du bassin versant du Lisos



Légende

Mesure de protection réglementaire

Sites d'intérêt communautaire Natura 2000

Inventaires

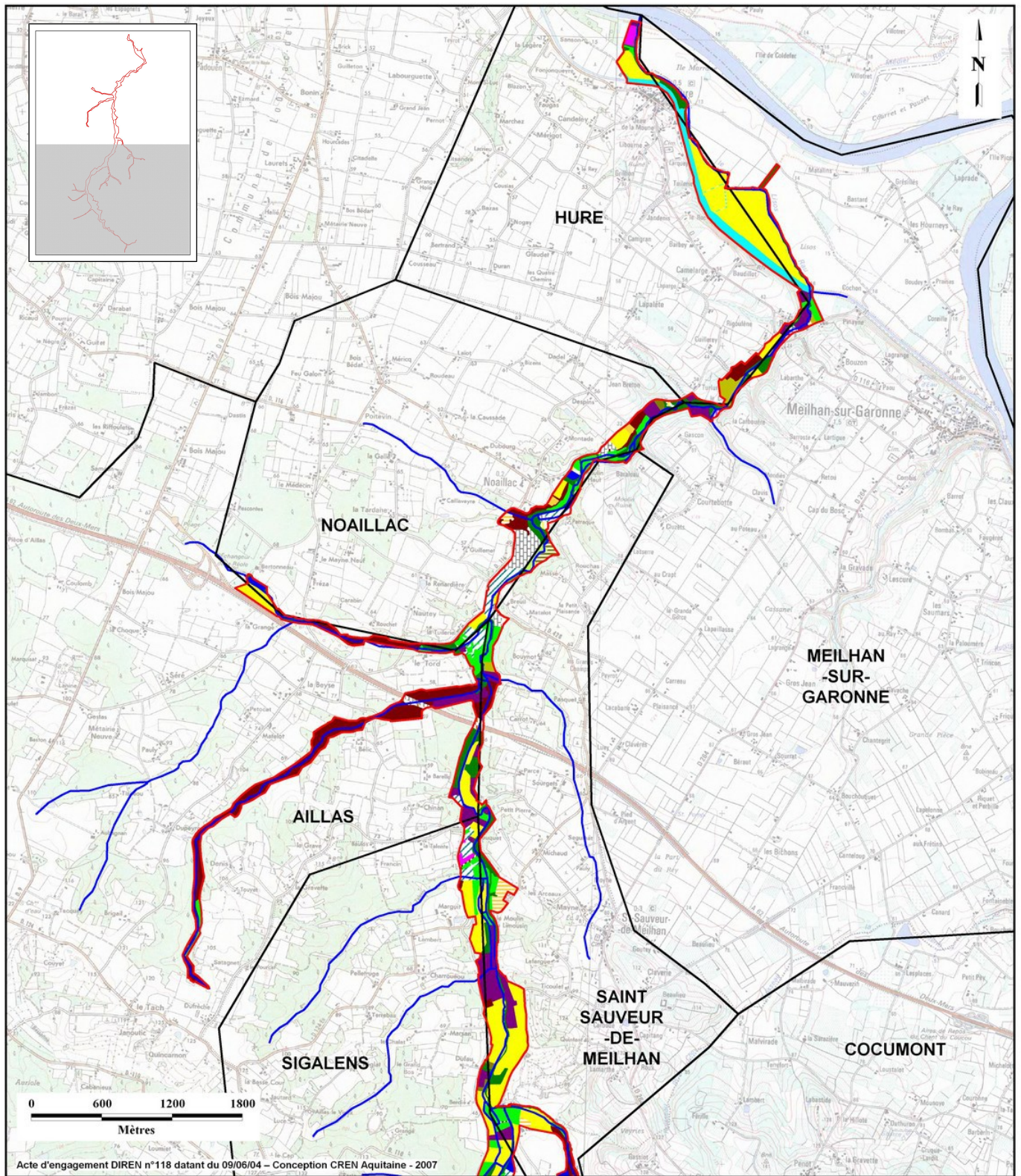
Sites inscrits

ZNIEFF de type 1



Source : Scan IGN, échelle 1:75 000

Cartographie des habitats selon la typologie CORINE Biotopes



Acte d'engagement DIREN n°118 datant du 09/06/04 – Conception CREN Aquitaine - 2007


Site Natura 2000 FR7200695 "Réseau hydrographique du Lisos"


Cartographie des habitats (Typologie CORINE Biotopes)

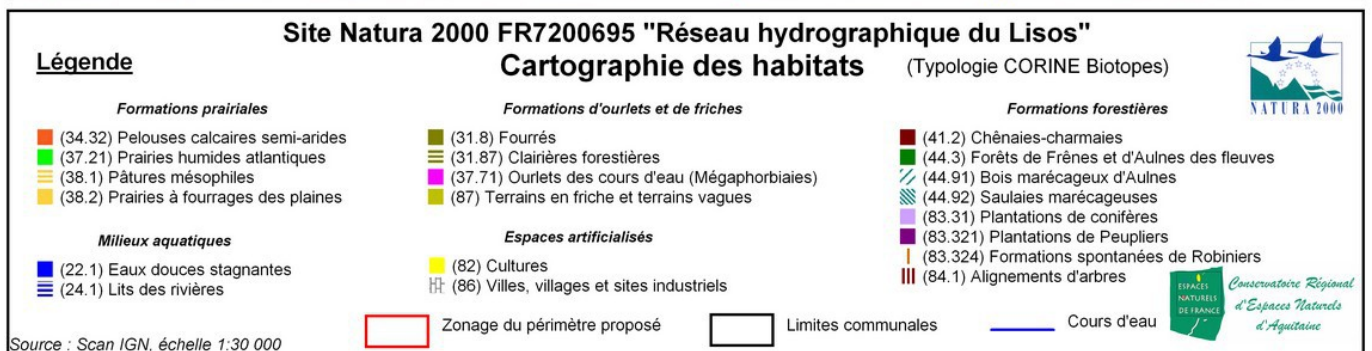
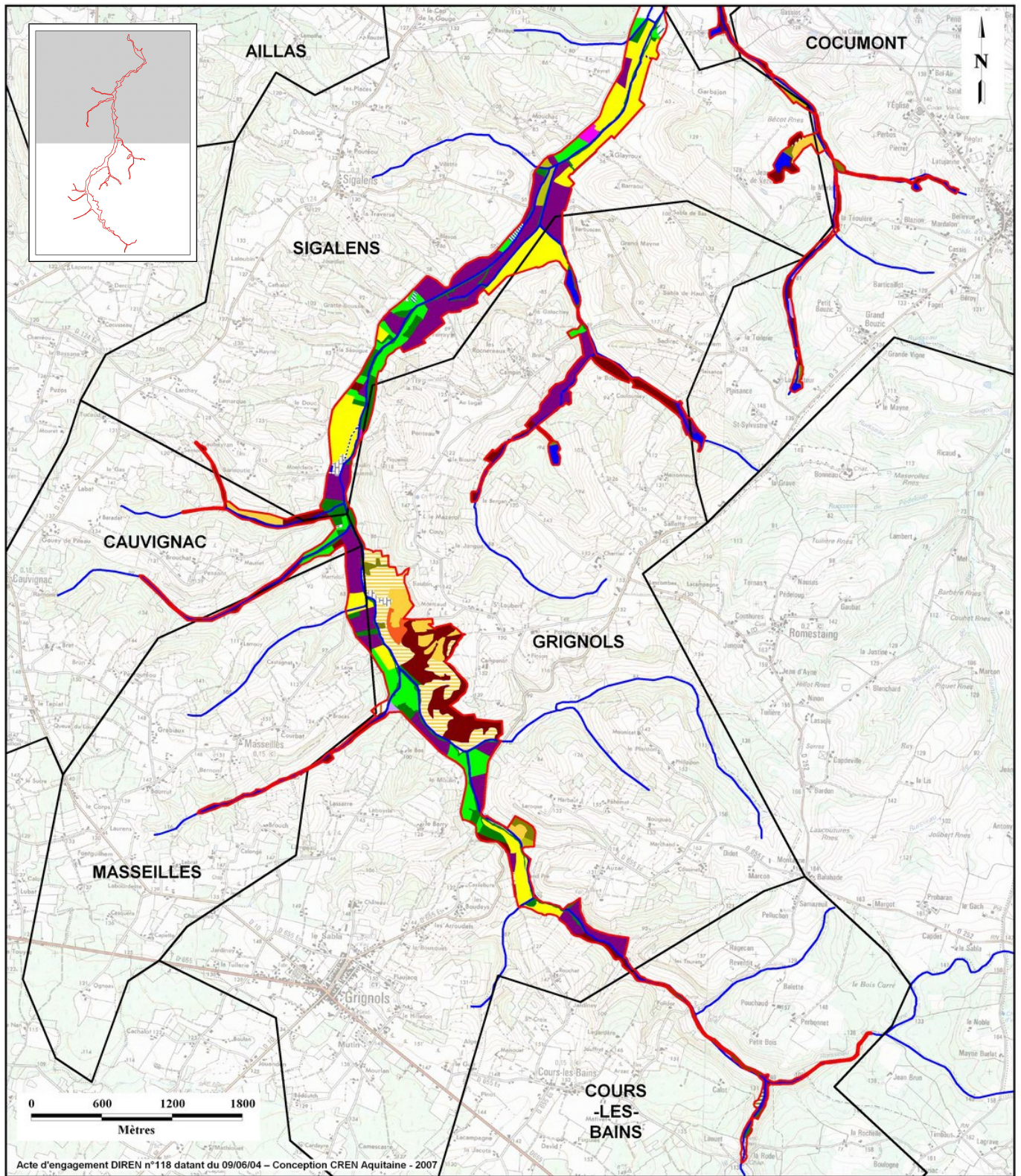
<p>Légende</p> <p><i>Formations prairiales</i></p> <ul style="list-style-type: none"> ■ (37.21) Prairies humides atlantiques ■ (37.24) Prairies à Agropyre et Rumex ■ (38.1) Prairies mésophiles ■ (38.2) Prairies à fourrages des plaines <p><i>Milieux aquatiques</i></p> <ul style="list-style-type: none"> ■ (22.1) Eaux douces stagnantes ■ (89.21) Canaux navigables ■ (89.22) Fossés et petits canaux 	<p><i>Formations d'ourlets et de friches</i></p> <ul style="list-style-type: none"> ■ (31.8) Fourrés ■ (31.87) Clairières forestières ■ (37.71) Ourlets des cours d'eau (Mégaphorbiaies) ■ (87) Terrains en friche et terrains vagues <p><i>Espaces artificialisés</i></p> <ul style="list-style-type: none"> ■ (82) Cultures ■ (85.3) Jardins ■ (86) Villes, villages et sites industriels 	<p><i>Formations forestières</i></p> <ul style="list-style-type: none"> ■ (41.2) Chênaies-charmaies ■ (44.3) Forêts de Frênes et d'Aulnes des fleuves ■ (44.91) Bois marécageux d'Aulnes ■ (83.13) Vergers à Noyers ■ (83.321) Plantations de Peupliers ■ (83.324) Formations spontanées de Robiniers ■ (84.1) Alignements d'arbres ■ (84.3) Petits bois, bosquet
--	--	---

Zonage du périmètre proposé
 Limites communales
 Cours d'eau

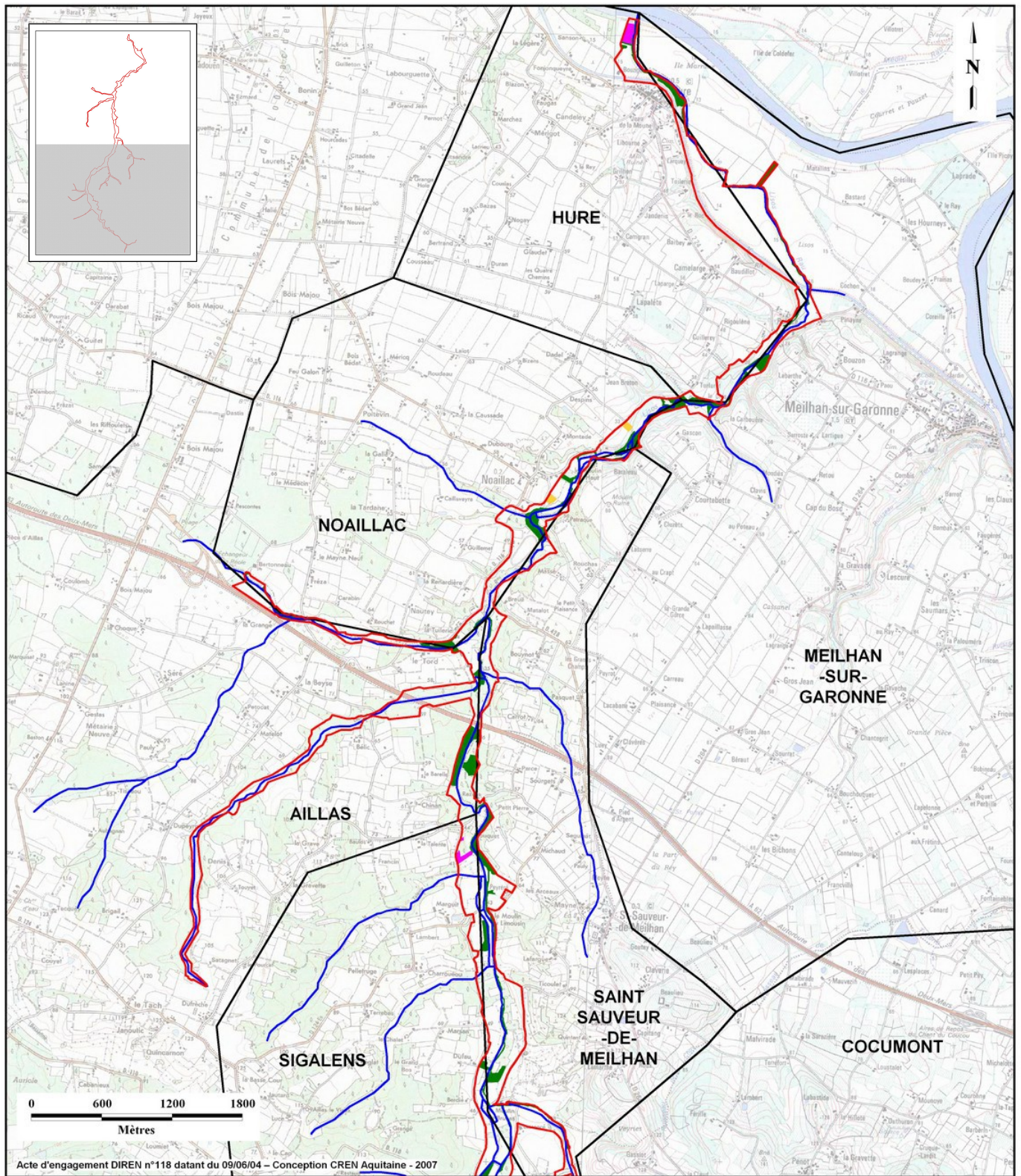
Source : Scan IGN, échelle 1:30 000










Cartographie des habitats d'intérêt communautaire




Site Natura 2000 FR7200695 "Réseau hydrographique du Lisos" Cartographie des habitats d'intérêt communautaire

(Typologie Natura 2000)


Légende

-  Zonage du périmètre proposé
-  Limites communales
-  Cours d'eau

Formations prairiales

-  6510 - Prairies maigres de fauche de basse altitude

Formations d'ourlets

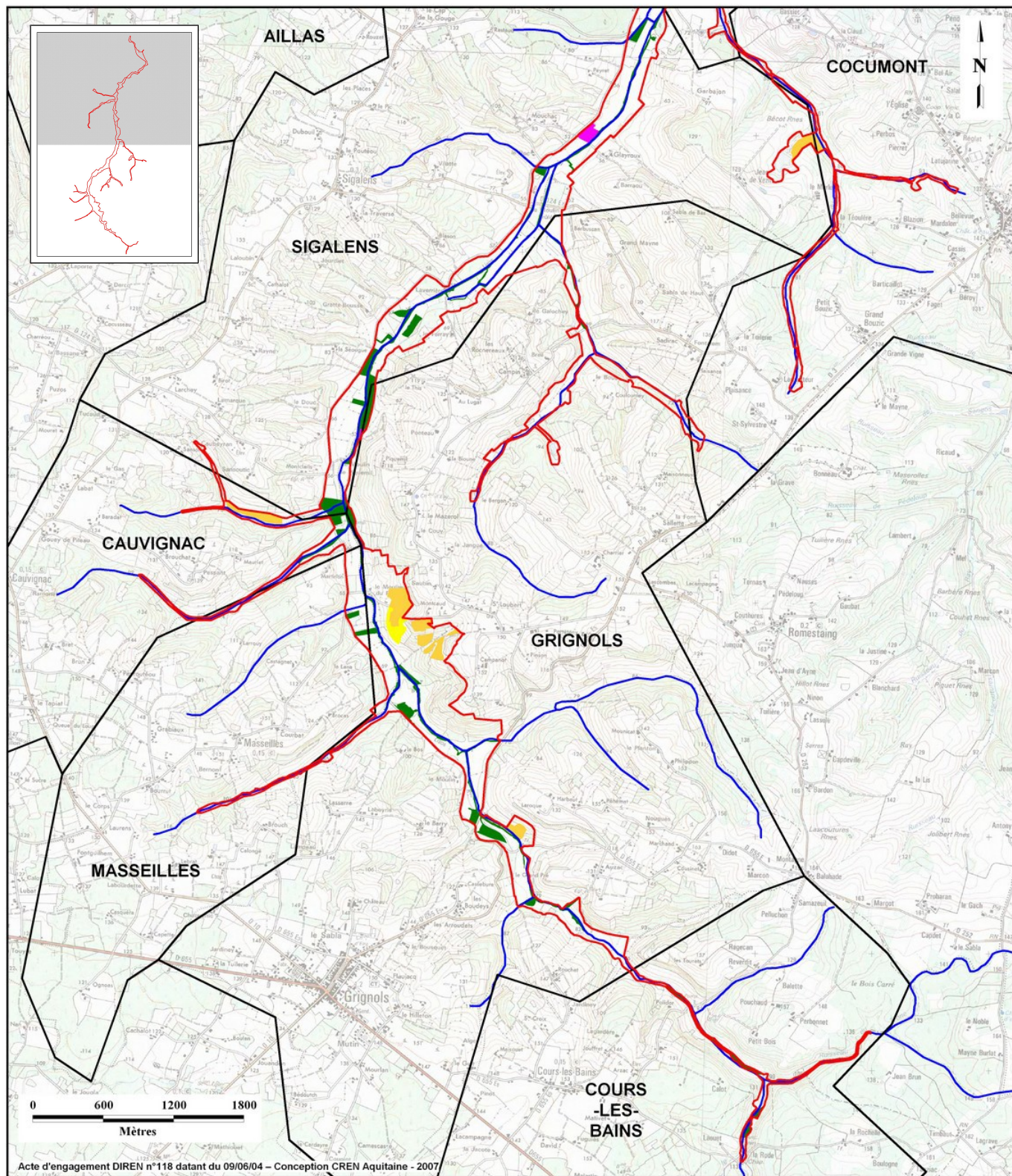
-  6430 - Mégaphorbiaies hygrophiles d'ourlets planitaires

Formations forestières

-  91E0 - Forêts alluviales à *Alnus glutinosa* et *Fraxinus excelsior*

Source : Scan IGN, échelle 1:30 000





Site Natura 2000 FR7200695 "Réseau hydrographique du Lisos" Cartographie des habitats d'intérêt communautaire

(Typologie Natura 2000)



Légende

- Zonage du périmètre proposé
- Limites communales
- Cours d'eau

Formations prairiales

- 6210 - Pelouses sèches semi-naturelles et faciès d'embuissonnement sur calcaires
- 6510 - Prairies maigres de fauche de basse altitude

Formations d'ourlets

- 6430 - Mégaphorbiaies hygrophiles d'ourlets planitiaires

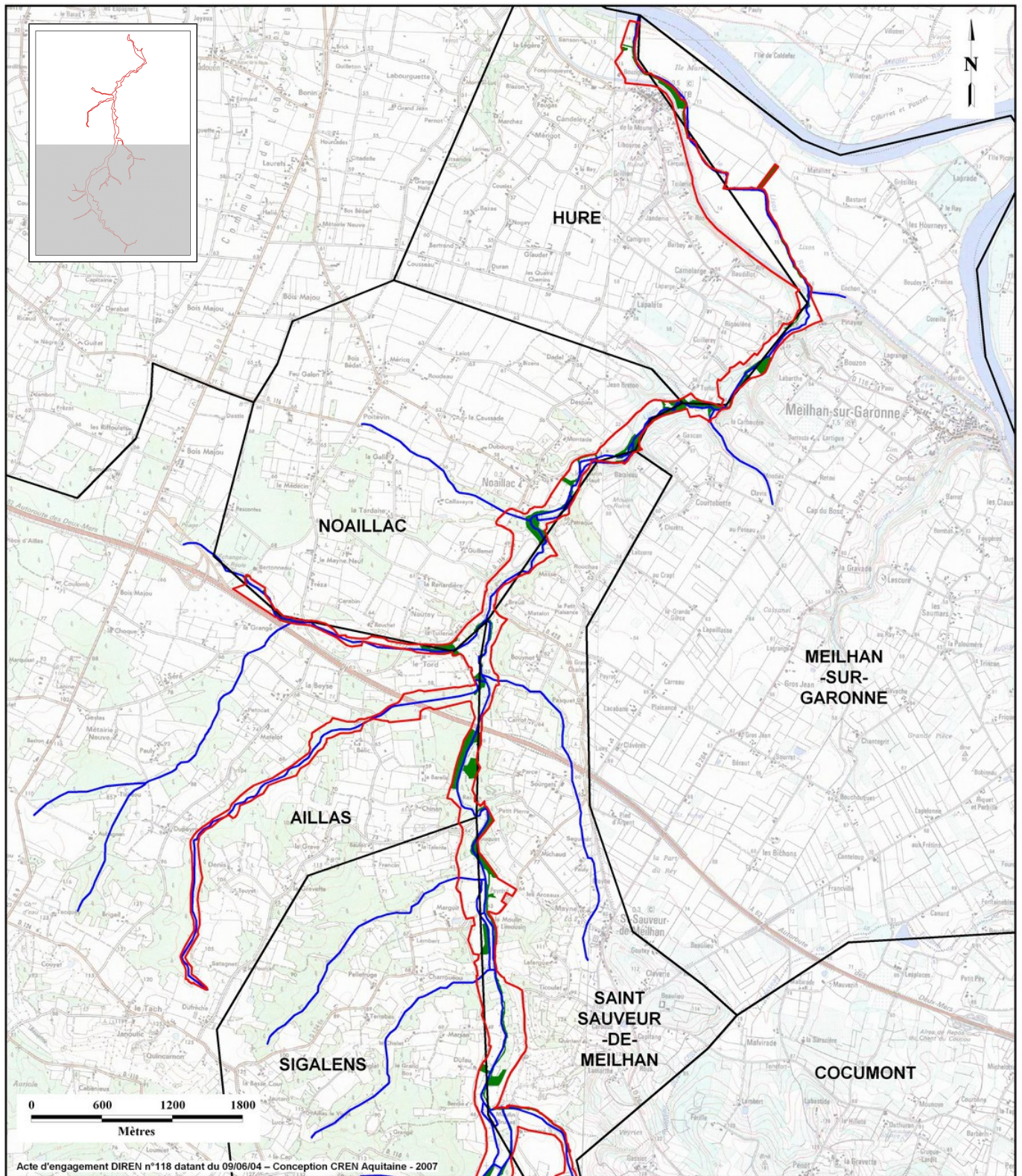
Formations forestières

- 91E0 - Forêts alluviales à *Alnus glutinosa* et *Fraxinus excelsior*

Source : Scan IGN, échelle 1:30 000






Cartographie des habitats d'intérêt communautaire prioritaires



Site Natura 2000 FR7200695 "Réseau hydrographique du Lisos"
Cartographie des habitats d'intérêt communautaire prioritaires
 (Typologie Natura 2000)



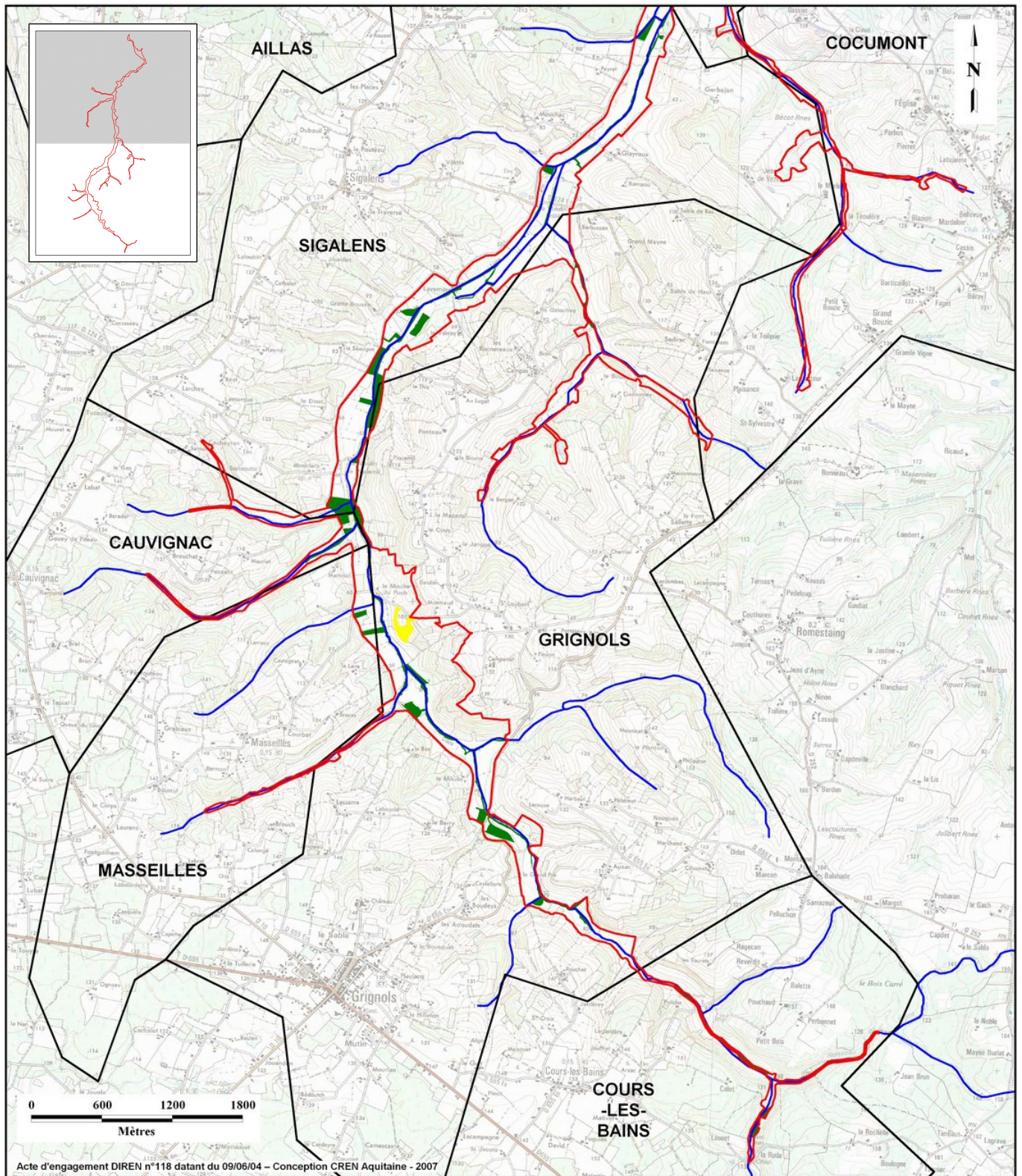
Légende

-  Zonage du périmètre proposé
-  Limites communales
-  Cours d'eau

 91E0 - Forêts alluviales à *Alnus glutinosa* et *Fraxinus excelsior*



Source : Scan IGN, échelle 1:30 000



Site Natura 2000 FR7200695 "Réseau hydrographique du Lisos"
Cartographie des habitats d'intérêt communautaire prioritaires

(Typologie Natura 2000)



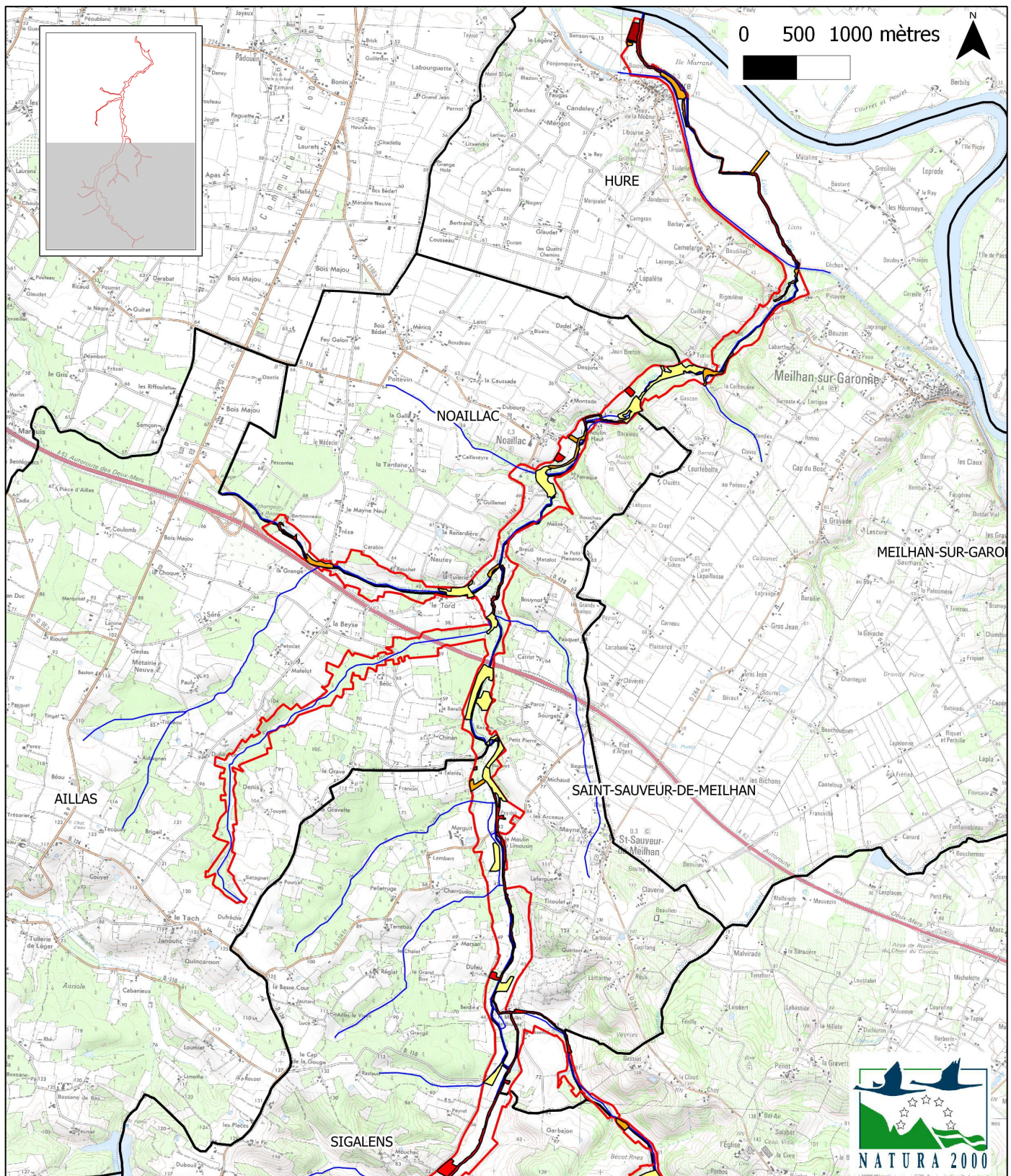
Légende

- Zonage du périmètre proposé
- Limites communales
- Cours d'eau
- 6210 - Pelouses sèches semi-naturelles et faciès d'embuissonnement sur calci
- 91E0 - Forêts alluviales à *Alnus glutinosa* et *Fraxinus excelsior*

Source : Scan IGN, échelle 1:30 000



Cartographie de l'état de conservation des habitats d'intérêt communautaire



Site Natura 2000 FR7200695 "Réseau hydrographique du Lisos AVAL"
Cartographie de l'état de conservation des habitats d'intérêt communautaire

Légende

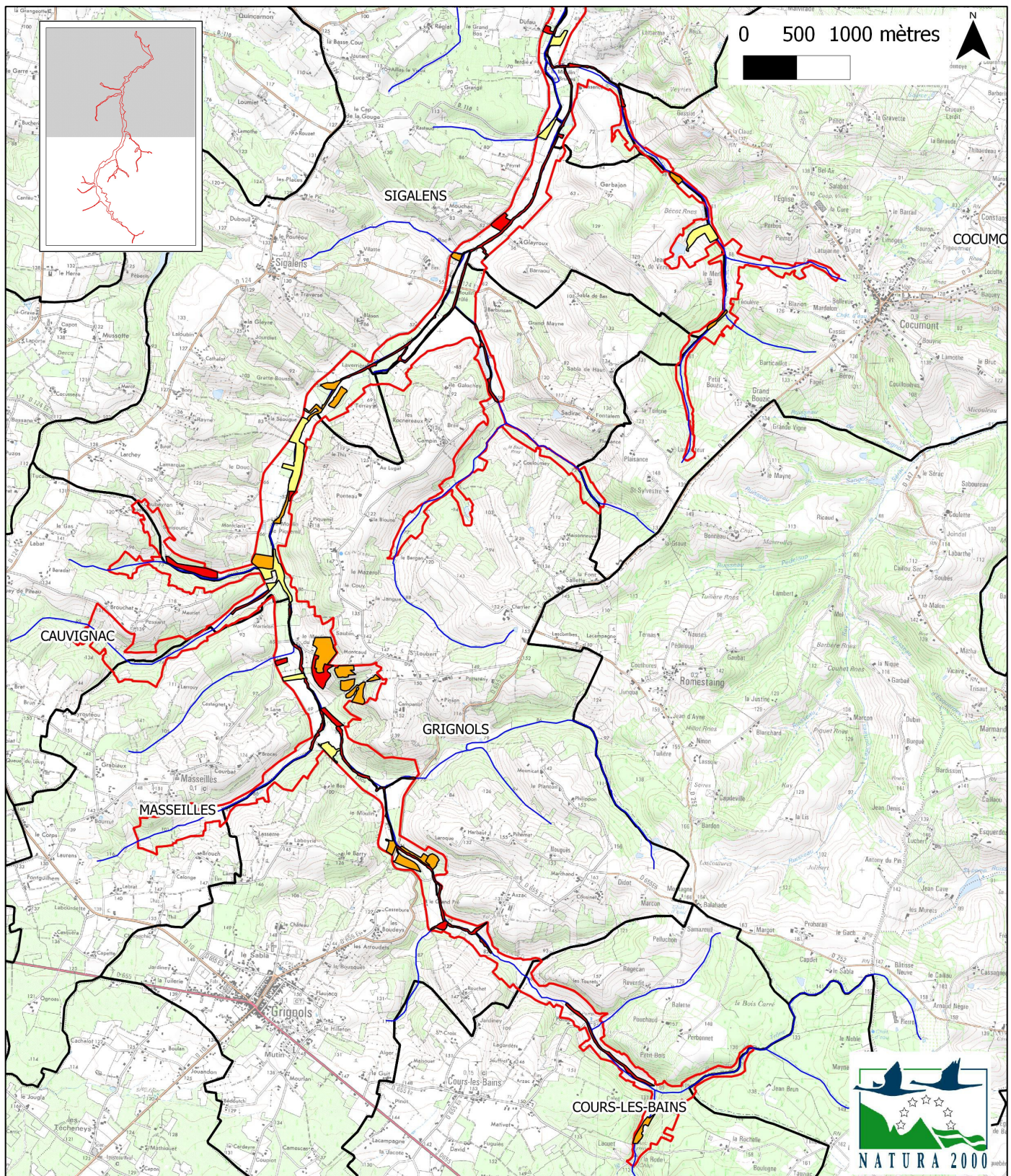
- Réseau hydrographique du Lisos
- Périmètre proposé du site Natura 2000
- Limites communales

Etat de conservation des habitats

- Bon
- Moyen
- Mauvais
- Très mauvais



Source SCAN25. Echelle 1 : 45000



Site Natura 2000 FR7200695 "Réseau hydrographique du Lisos AMONT"
Cartographie de l'état de conservation des habitats d'intérêt communautaire

Légende

- Réseau hydrographique du Lisos
- Périimètre proposé du site Natura 2000
- Limites communales

Etat de conservation des habitats

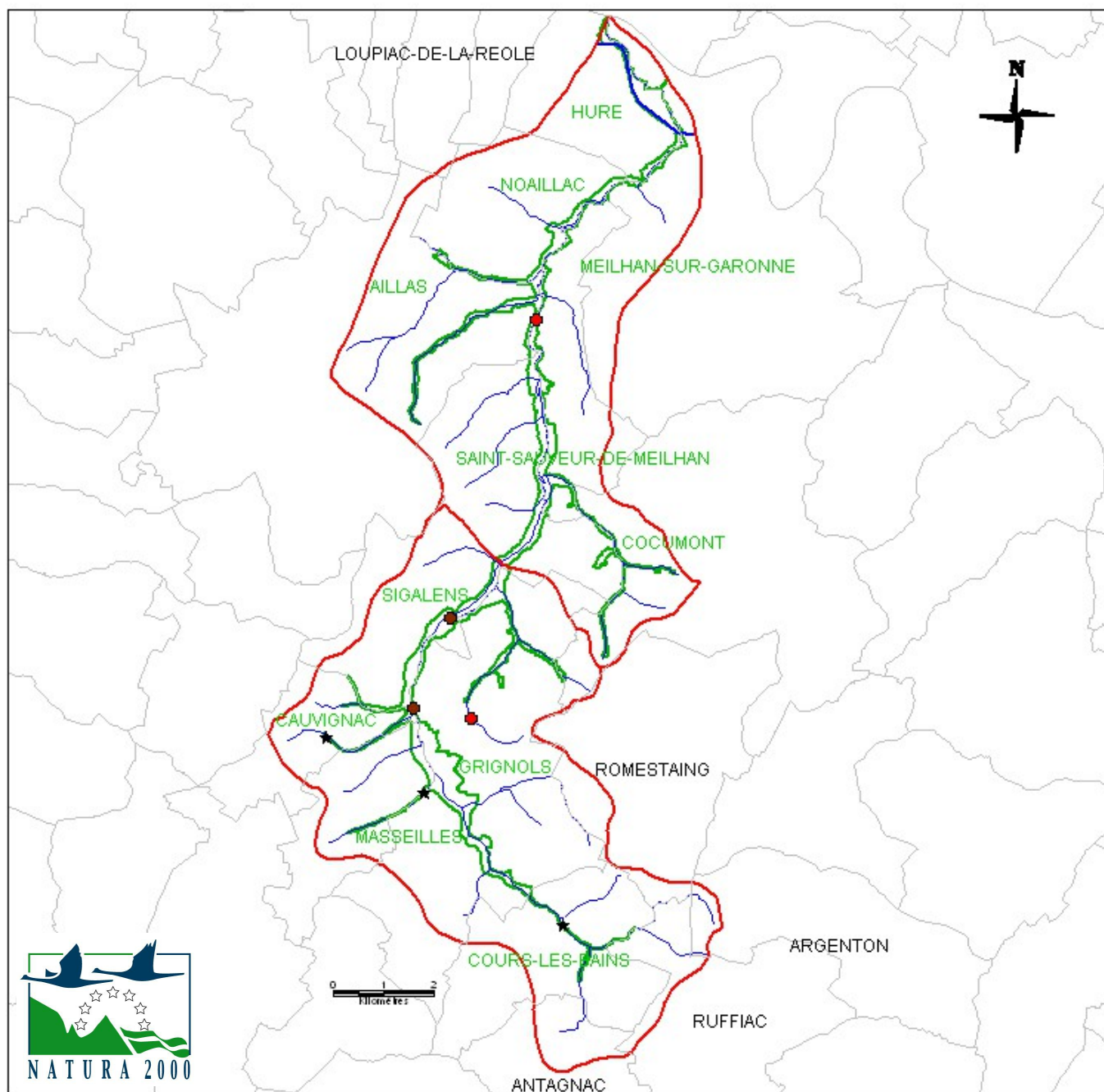
- Bon
- Moyen
- Mauvais
- Très mauvais



Source SCAN25. Echelle 1 : 45000

Cartographie de localisation du Vison d'Europe

Présence du Vison d'Europe sur le site Natura2000 FR7200695 du Réseau Hydrographique du Lisos



Données de présence du Vison d'Europe (Grege, 1993-1999)

- Capture du Vison d'Europe MLUP102-1 et MLUP102-2, Source : FDC 33 : J-P.Chusseau, T.Migout, O.Tartaglino, J.Brunel, 1993
- Localisation par radio-pistage du Vison d'Europe MLU010C associée à une capture, P.Fournier, GREGE, 1999
- ★ Suivi par radio-pistage du Vison d'Europe MLU010C, P.Fournier, GREGE, 1999

Réseau hydrographique

- Réseau Hydrographique du Lisos
- Bassin versant du Réseau hydrographique du Lisos

Périmètre Natura2000

- Périmètre proposé du site Natura2000 FR7200695 du Réseau hydrographique du Lisos

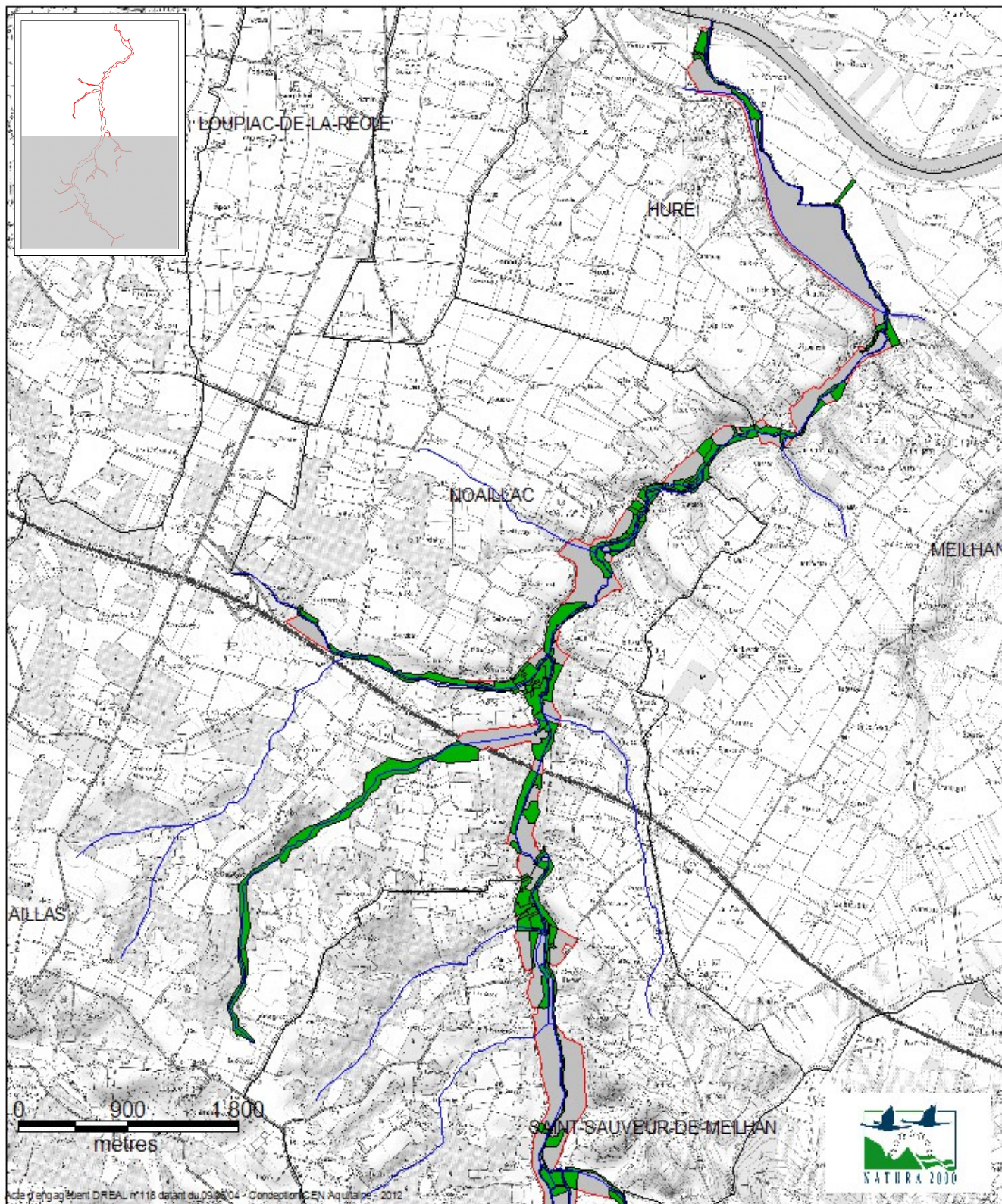
Communes associées au Bassin Versant du Réseau Hydrographique du Lisos

- Délimitation des Communes



© CEN Aquitaine, 2012

Cartographie des habitats du Vison d'Europe



Site Natura 2000 FR7200695 " Réseau hydrographique du Lisos "

Cartographie des habitats préférés du Vison d'Europe

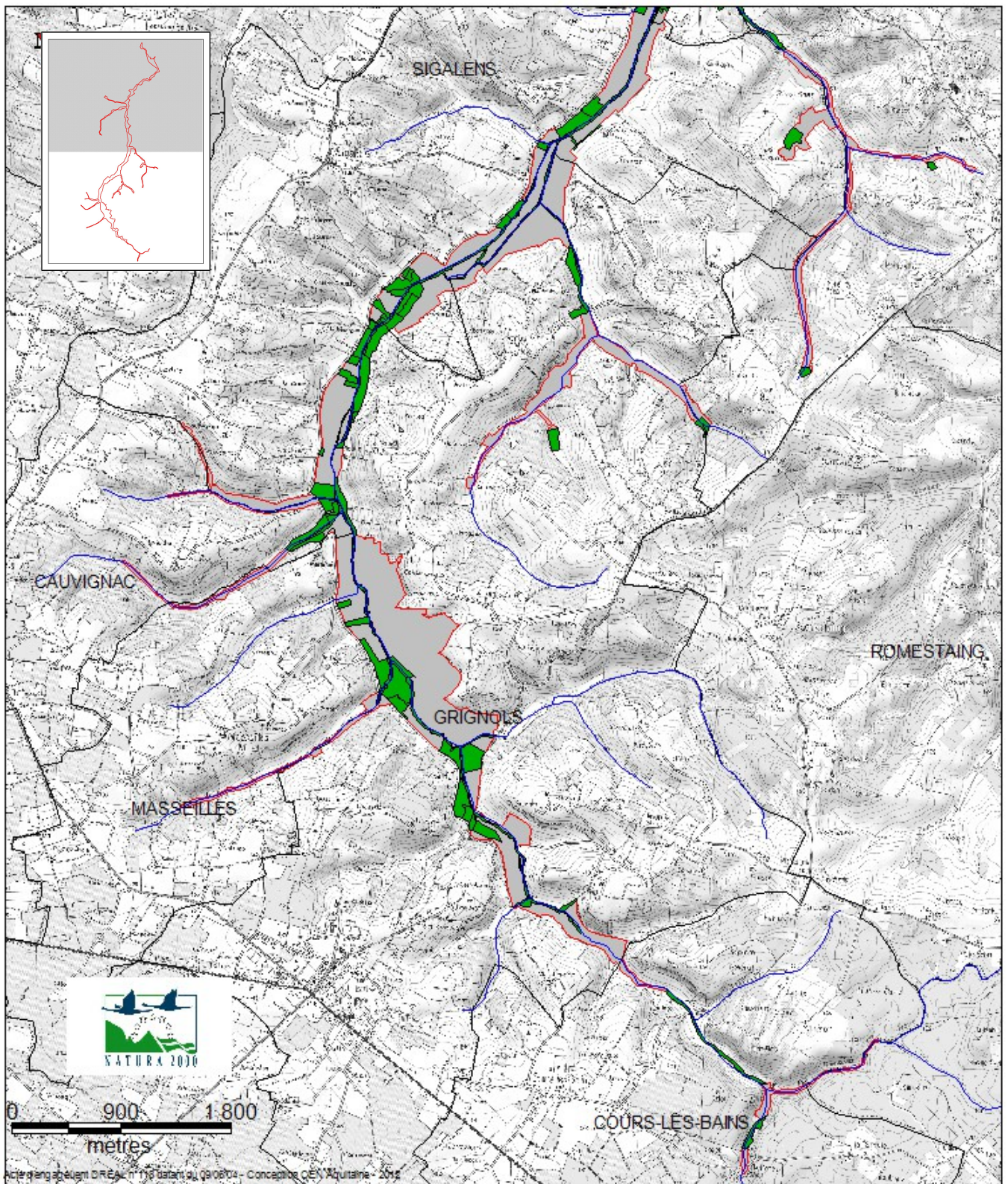
Mustela lutreola- Code Natura 2000 : 1356

Légende

-  Zonage du périmètre proposé
-  Habitats préférés au Vison d'Europ
-  Limites communales
-  Cours d'eau



source : Scan IGN, Echelle 1 : 55000



Site Natura 2000 FR7200695 " Réseau hydrographique du Lisos "

Cartographie des habitats préférés du Vison d'Europe

Mustela lutreola- Code Natura 2000 : 1356

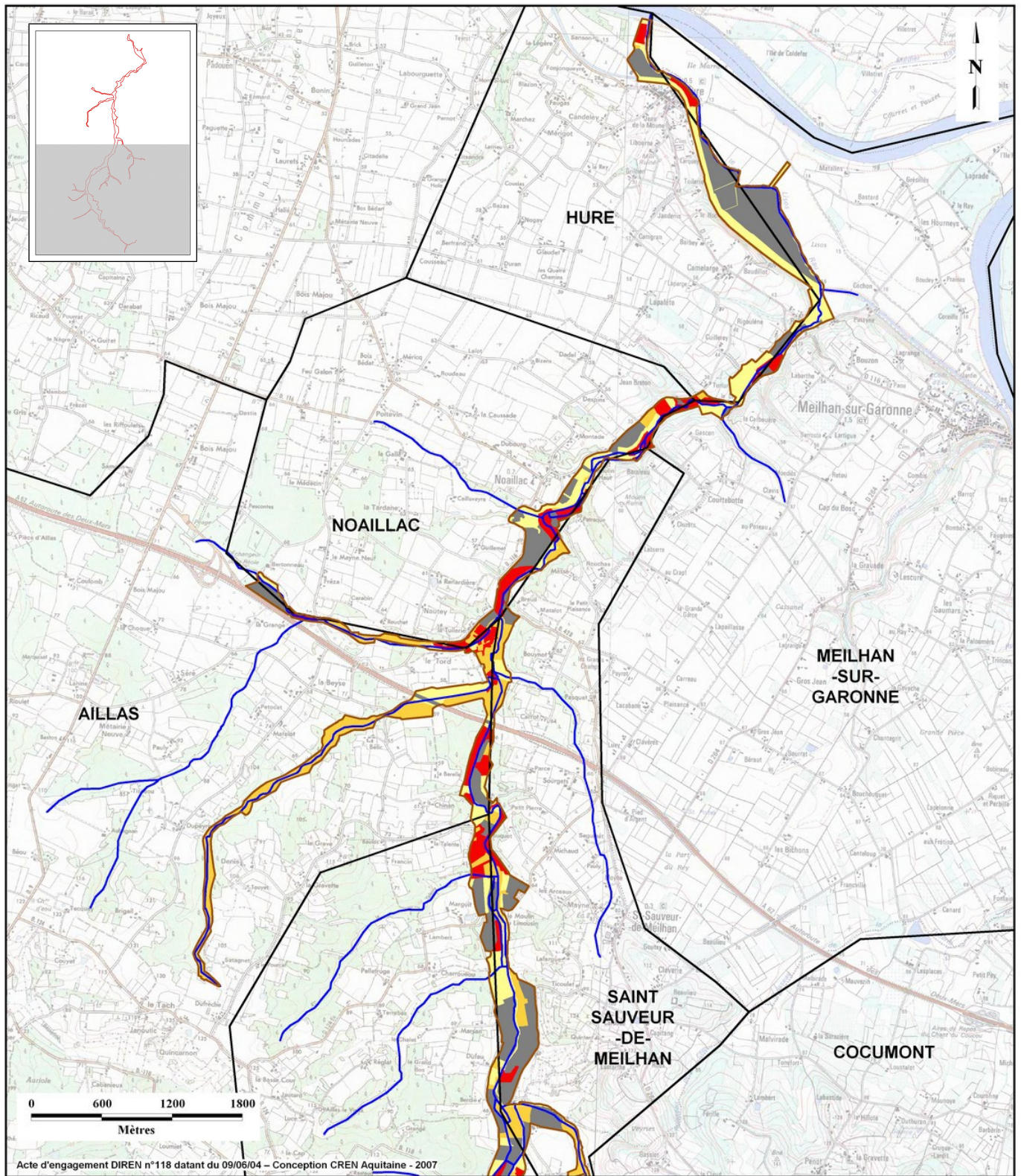
Légende

- | | | | |
|---|-----------------------------|---|------------------------------------|
|  | Zonage du périmètre proposé |  | Habitats préférés au Vison d'Europ |
|  | Limites communales | | |
|  | Cours d'eau | | |



source : Scan IGN, Echelle 1 : 55000

Cartographie de l'intérêt écologique des habitats pour le Vison d'Europe



**Site Natura 2000 FR7200695 "Réseau hydrographique du Lisos"
Intérêt écologique des habitats pour le Vison d'Europe**

Mustela lutreola - Code Natura 2000 : 1356

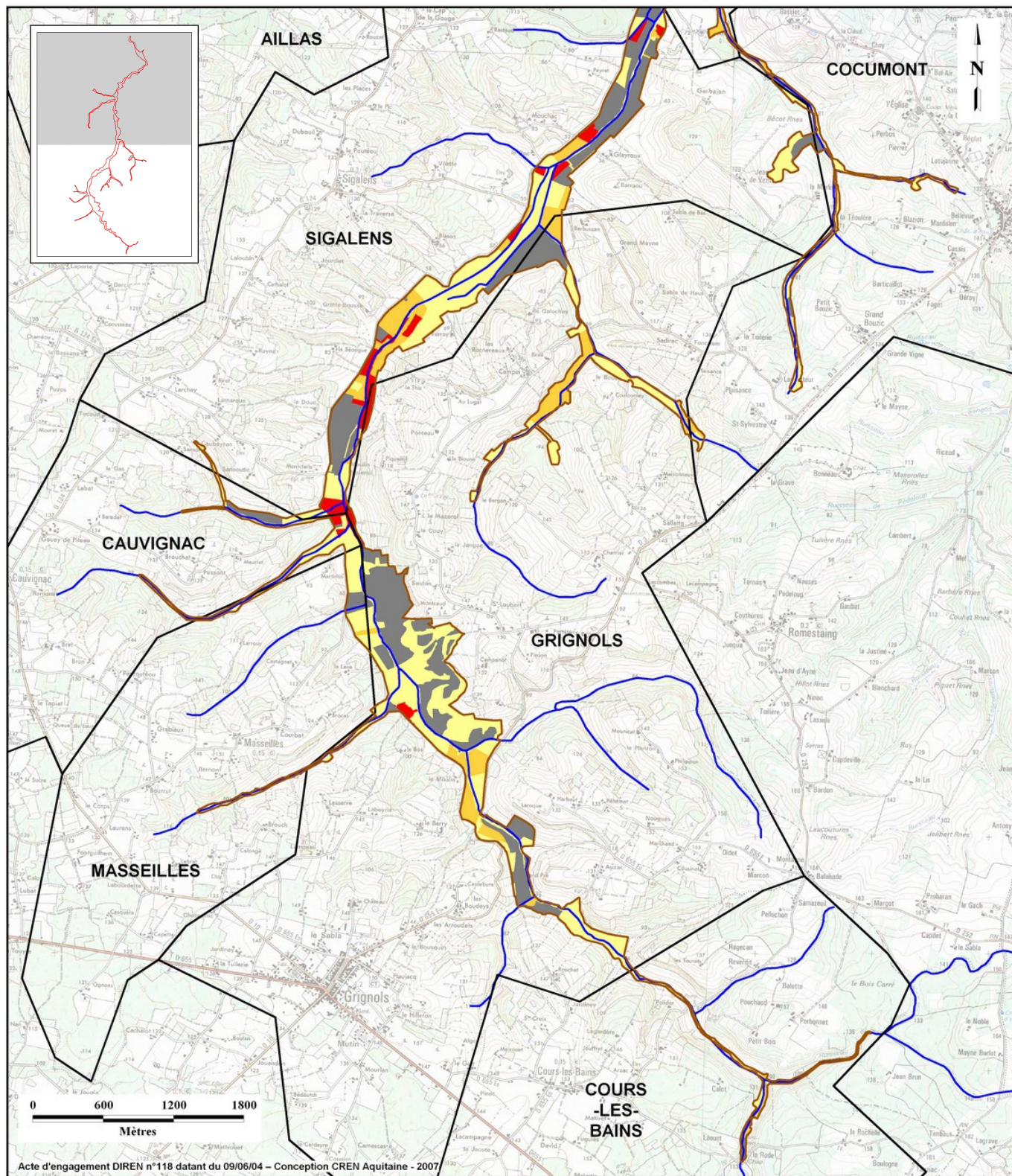


Légende

- | | |
|---|--|
|  Zonage du périmètre proposé |  Pas de potentiel d'accueil |
|  Limites communales |  Potentiel d'accueil fort |
|  Cours d'eau |  Potentiel d'accueil moyen |
| |  Potentiel d'accueil faible |

Source : Scan IGN, échelle 1:30 000





Site Natura 2000 FR7200695 "Réseau hydrographique du Lisos"
Intérêt écologique des habitats pour le Vison d'Europe

Mustela lutreola - Code Natura 2000 : 1356



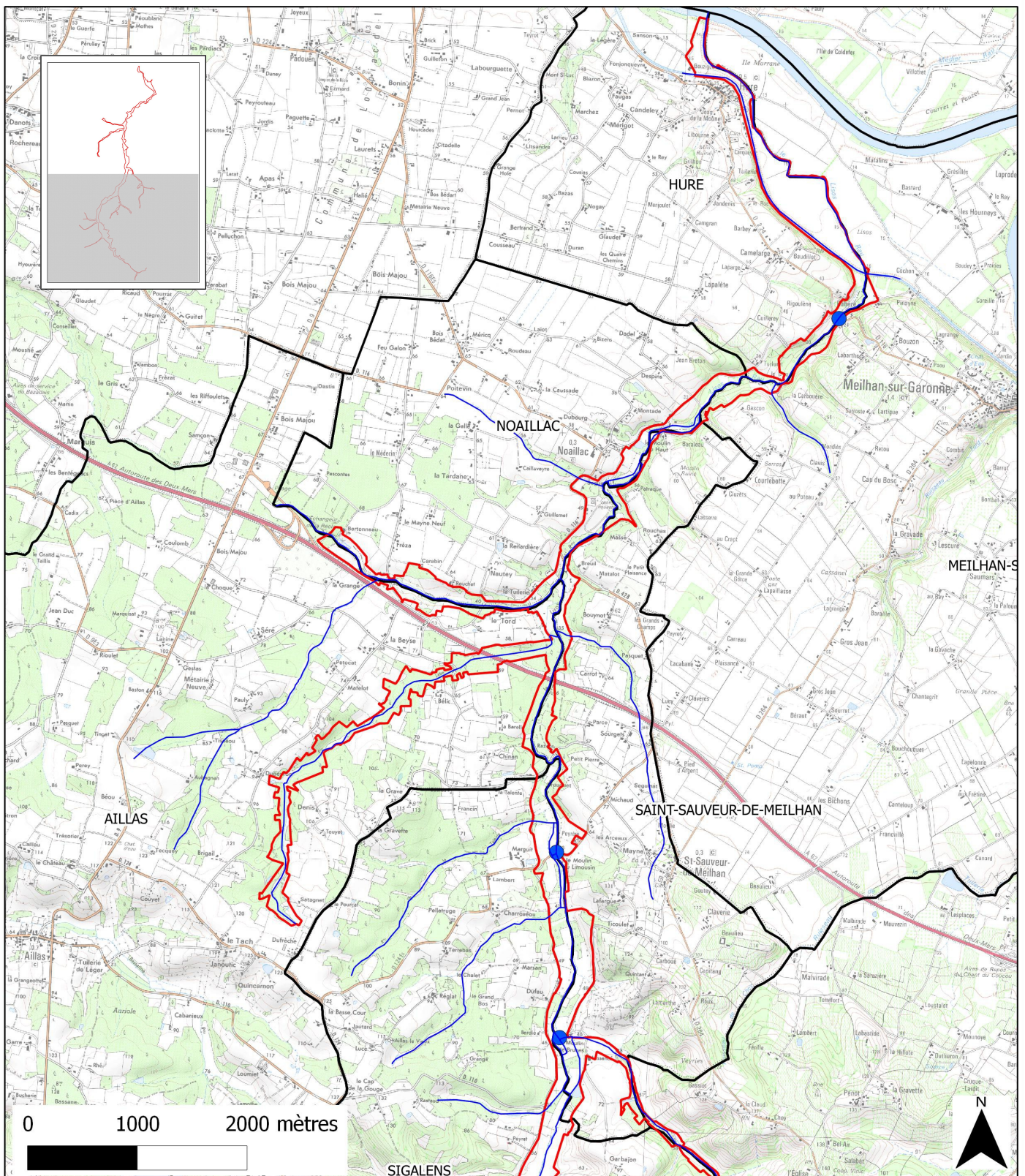
Légende

- Zonage du périmètre proposé
- Limites communales
- Cours d'eau
- Pas de potentiel d'accueil
- Potentiel d'accueil fort
- Potentiel d'accueil moyen
- Potentiel d'accueil faible

Source : Scan IGN, échelle 1:30 000



Cartographie de localisation de la Loutre d'Europe



Légende

Zonage du périmètre pro



Limites communales



Cours d'eau



Loutre d'Europe

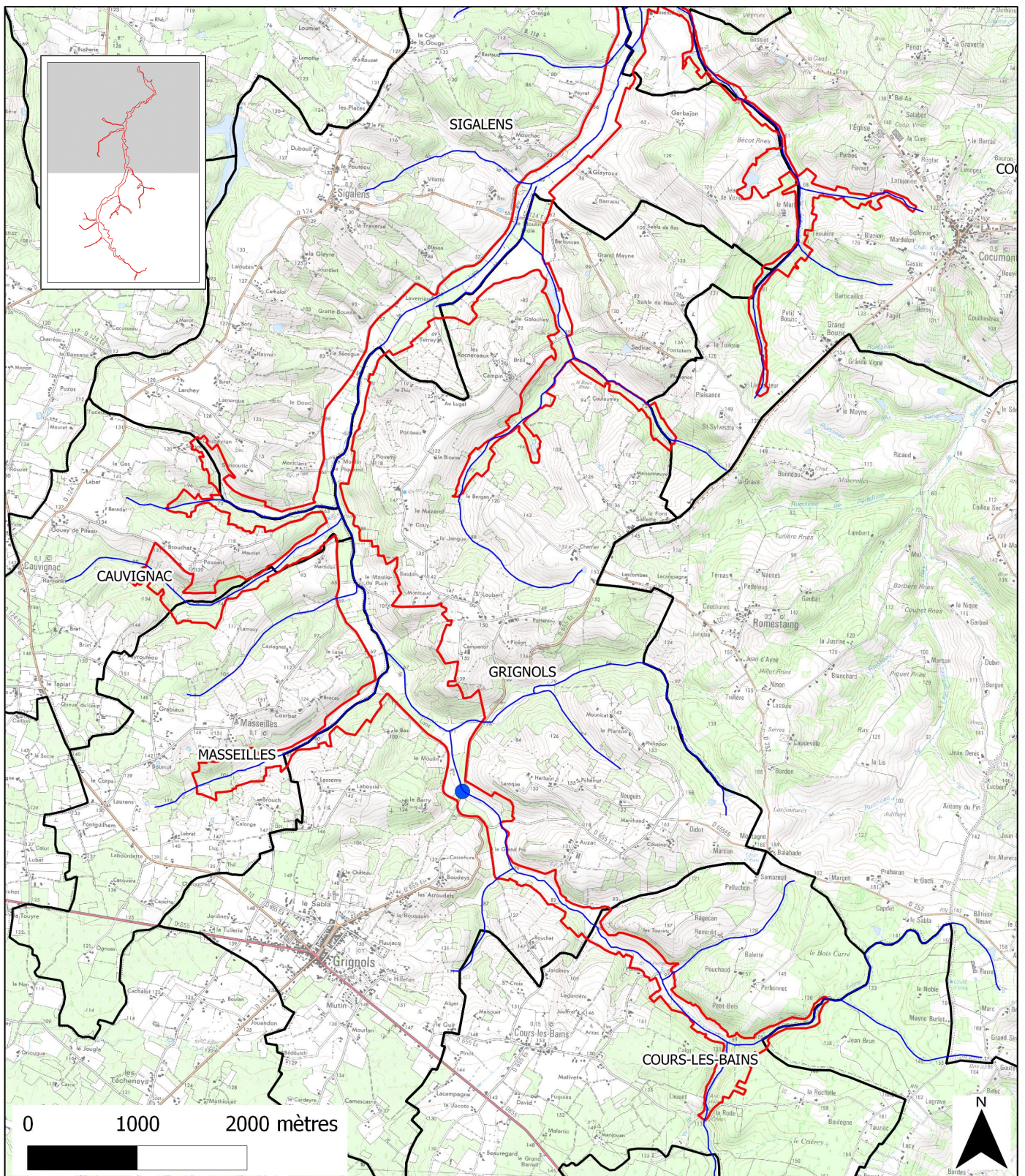


Site Natura 2000 FR7200695 "Réseau hydrographique du Lisos AVAL" Localisation de la Loutre d'Europe

Lutra lutra - Code Natura 2000 : 1355

Source SCAN25, Echelle 1 : 45000





Légende

Zonage du périmètre pro



Limites communales



Cours d'eau



Loutre d'Europe



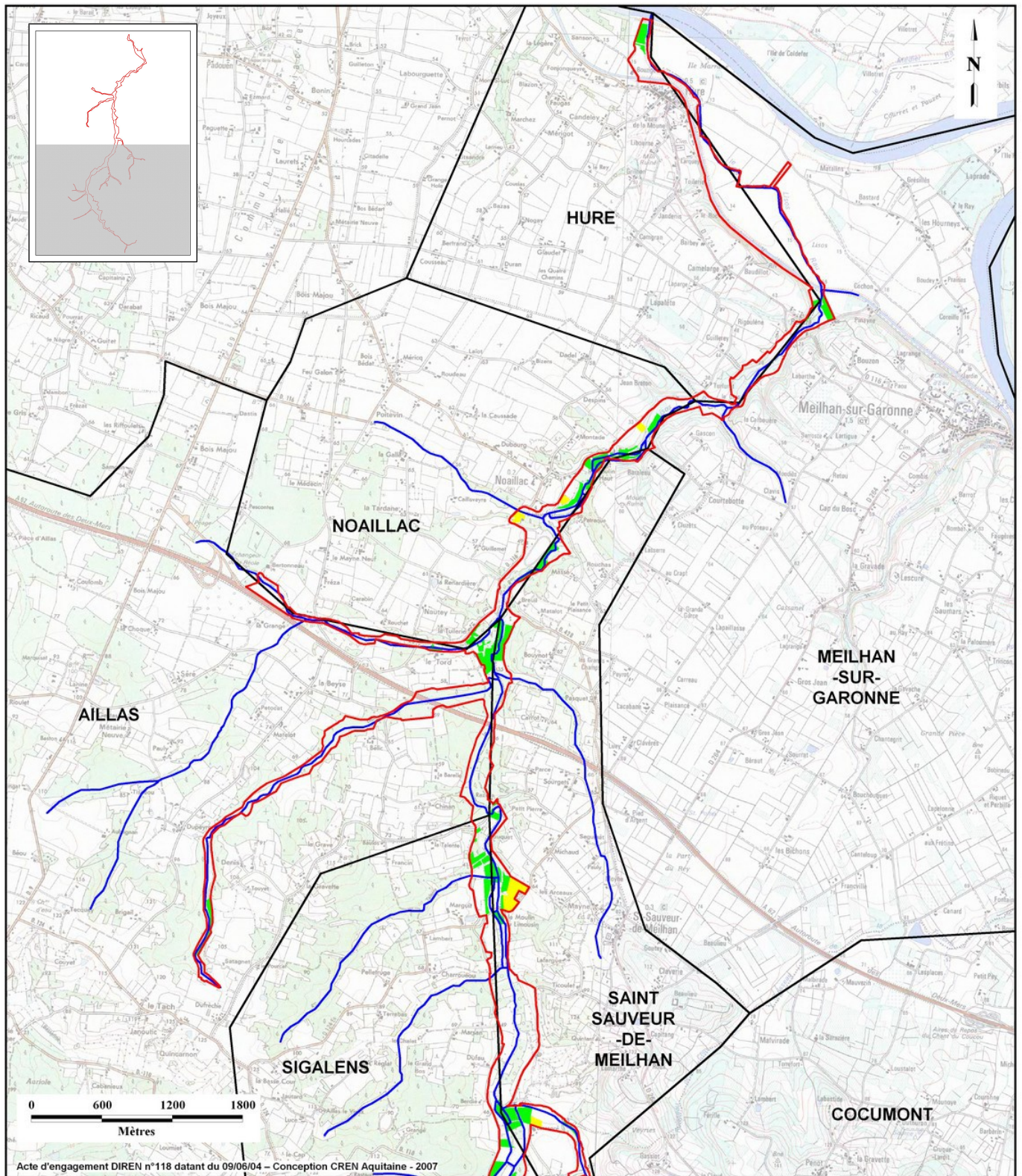
Site Natura 2000 FR720695 "Réseau hydrographique du Lisos AMONT" Localisation de la Loutre d'Europe

Lutra lutra - Code Natura 2000 : 1355

Source SCAN25, Echelle 1 : 45000



Cartographie de localisation du Damier de la Succise et des habitats de l'espèce



Site Natura 2000 FR7200695 "Réseau hydrographique du Lisos"
Localisation du Damier de la Succise et habitats d'espèce

Euphydryas aurinia - Code Natura 2000 : 1065



Légende

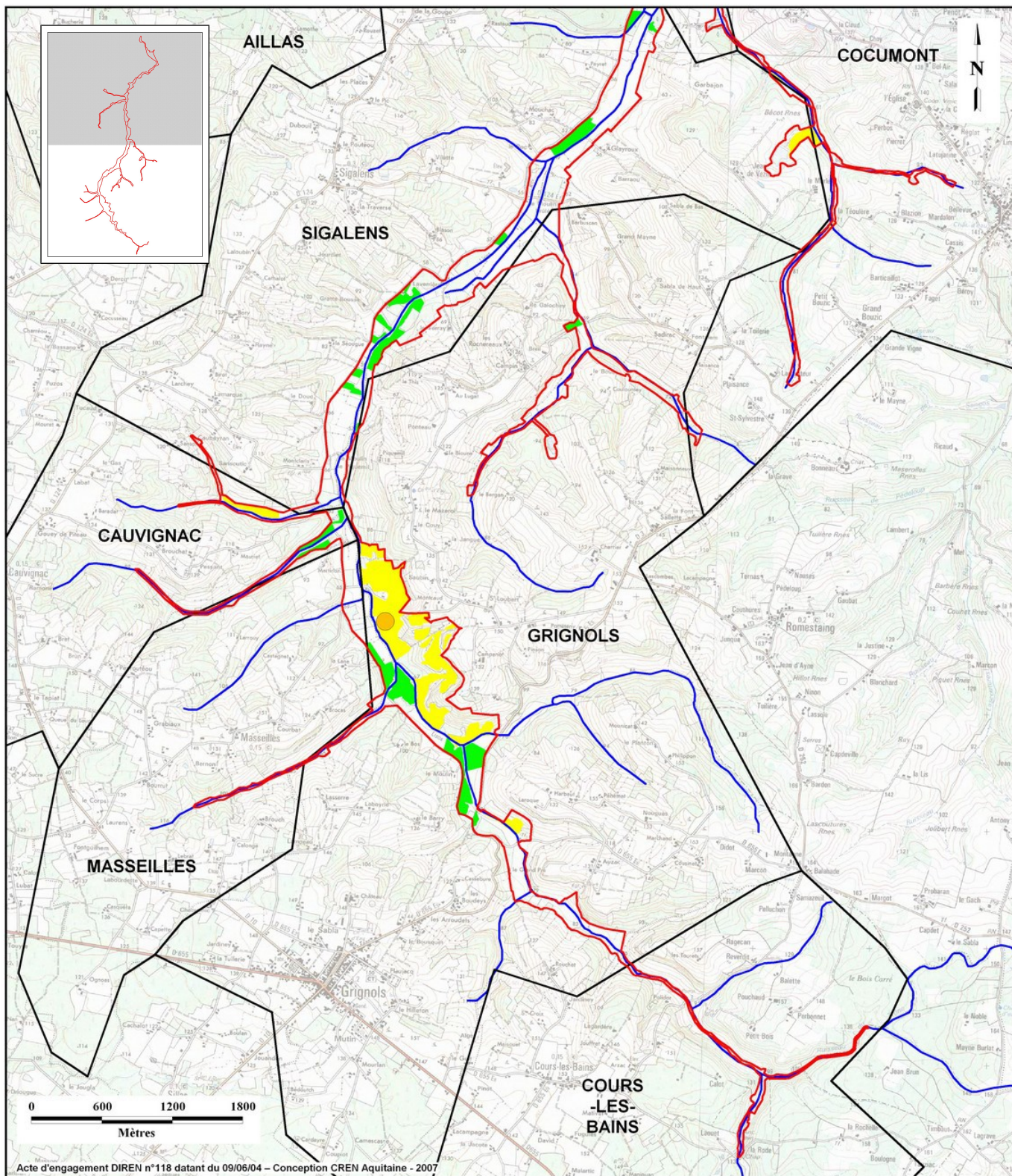
- Zonage du périmètre proposé
- Limites communales
- Cours d'eau

Espèce non observée sur cette partie du site

- Habitats d'espèce**
- Habitats secs
- Habitats humides

Source : Scan IGN, échelle 1:30 000





Site Natura 2000 FR7200695 "Réseau hydrographique du Lisos"
Localisation du Damier de la Succise et habitats d'espèce

Euphydryas aurinia - Code Natura 2000 : 1065



Légende

- Zonage du périmètre proposé
- Limites communales
- Cours d'eau

● Damier de la Succise

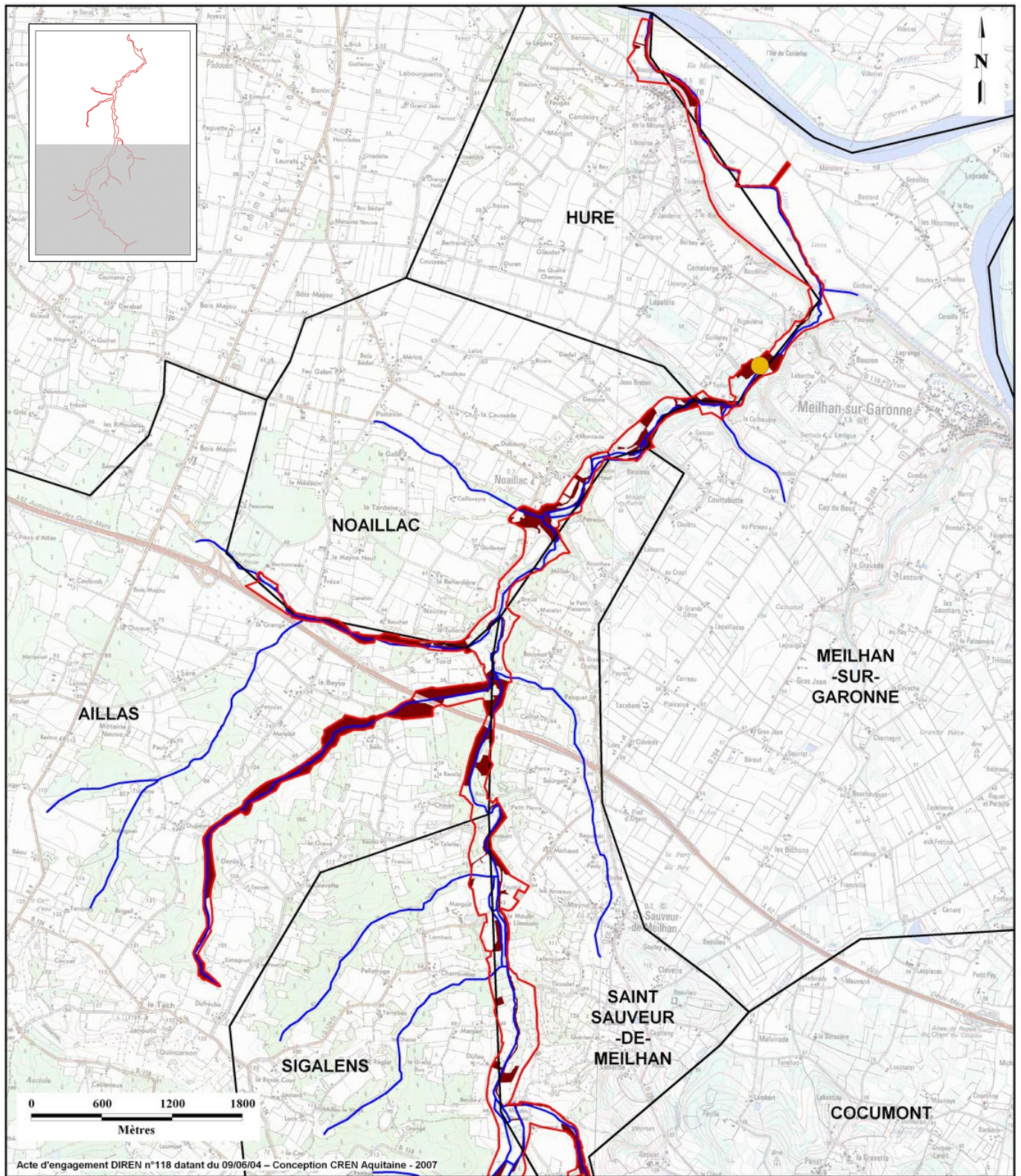
Habitats d'espèce

- Habitats secs
- Habitats humides



Source : Scan IGN, échelle 1:30 000

Cartographie de localisation du Lucane cerf-volant et des habitats de l'espèce



**Site Natura 2000 FR7200695 "Réseau hydrographique du Lisos"
Localisation du Lucane cerf-volant et habitats d'espèce**

Lucanus cervus - Code Natura 2000 : 1083



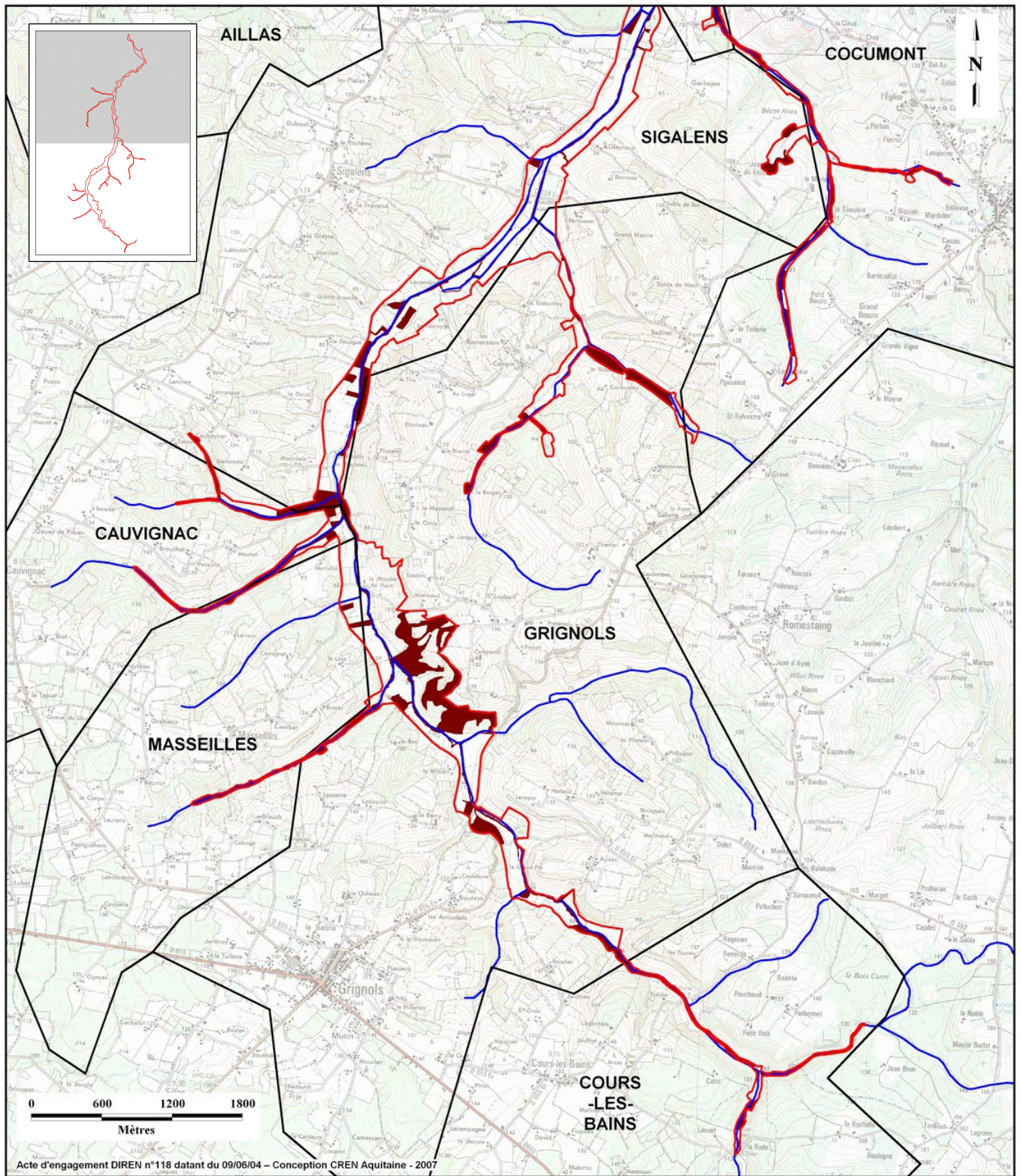
Légende

- Zonage du périmètre proposé
- Limites communales
- Cours d'eau

- Lucane cerf-volant
- Habitats d'espèce
- Boisements

Source : Scan IGN, échelle 1:30 000





**Site Natura 2000 FR7200695 "Réseau hydrographique du Lisos"
Localisation du Lucane cerf-volant et habitats d'espèce**

Lucanus cervus - Code Natura 2000 : 1083



Légende

- Zonage du périmètre proposé
- Limites communales
- Cours d'eau

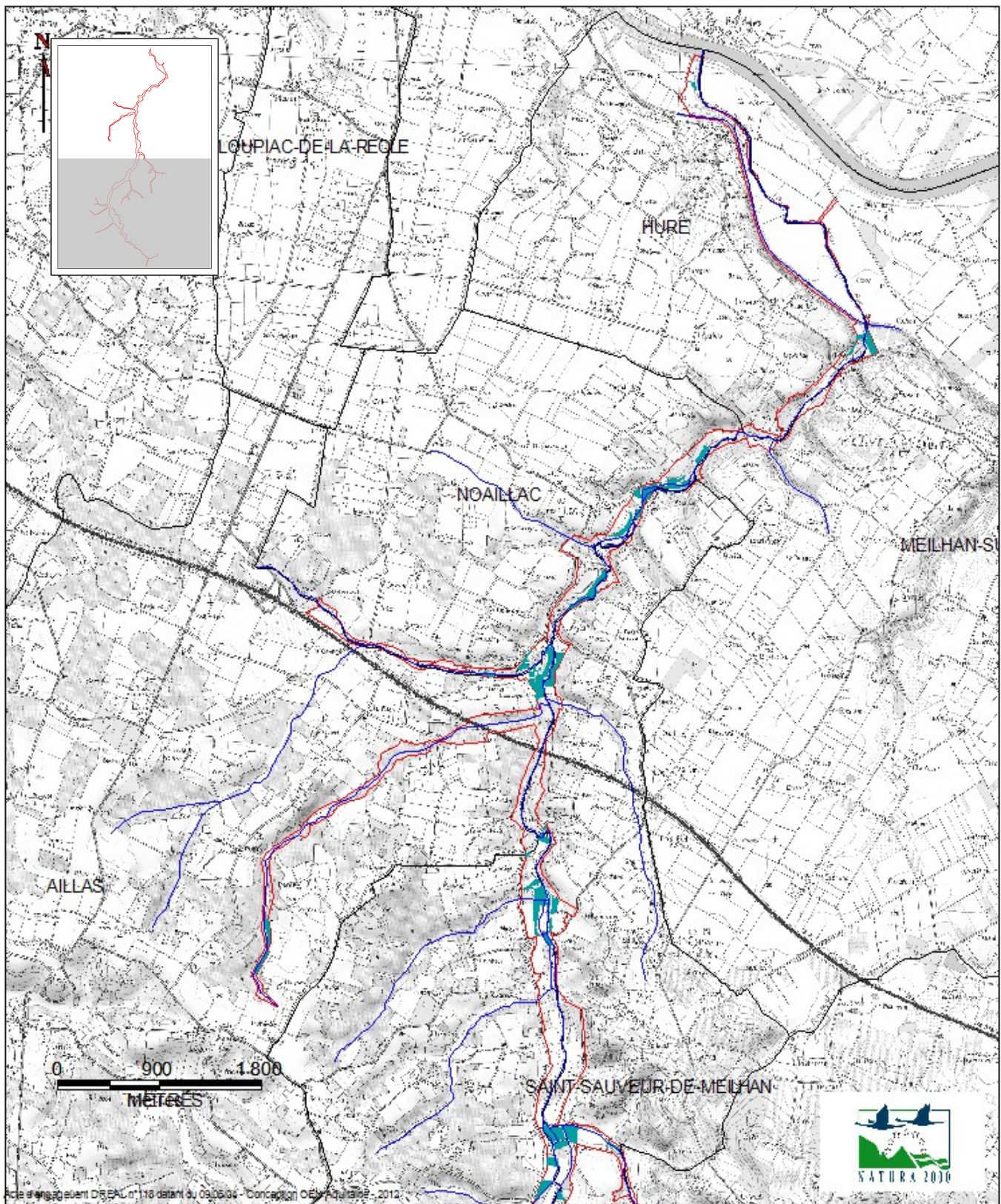
Espèce non observée sur cette partie du site

- Habitats d'espèce
- Boisements

Source : Scan IGN, échelle 1:30 000



Cartographie de localisation du Cuivré des Marais et des habitats de l'espèce



Site Natura 2000 FR200695 " Réseau hydrographique du Lisos "

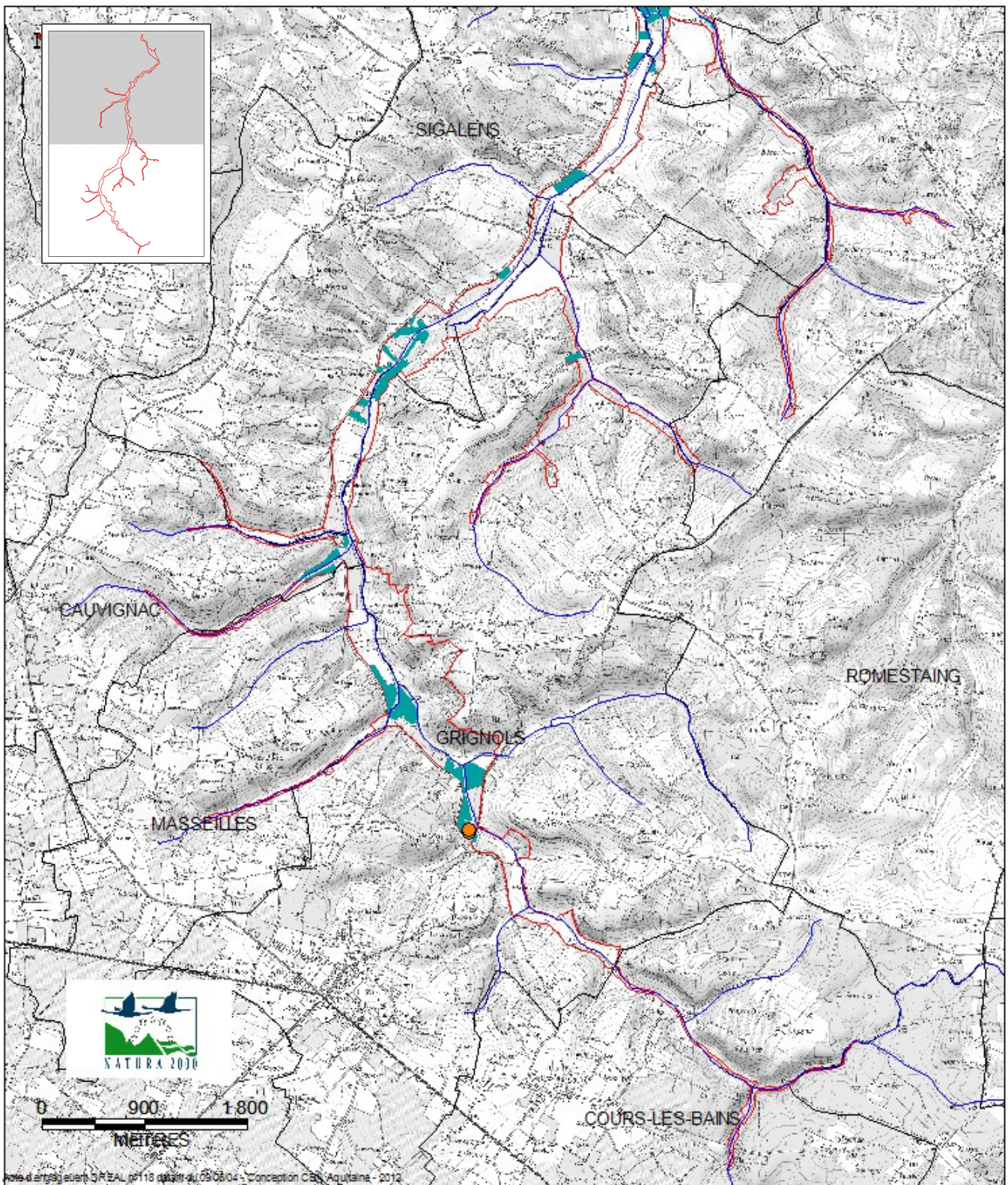
Localisation du Cuivré des Marais
Lycaena dispar - Code natura 2000 : 1060

Légende

- | | | | |
|---|-----------------------------|---|------------------------------|
|  | Zonage du périmètre proposé |  | Cuivré des marais |
|  | Limites communales |  | Habitats du Cuivré du Marais |
|  | Cours d'eau | | |



Source : Scan IGN, Echelle 1 : 48000



Site Natura 2000 FR7200695 " Réseau hydrographique du Lisos "

Localisation du Cuivré des Marais *Lycaena dispar* - Code natura 2000 : 1060

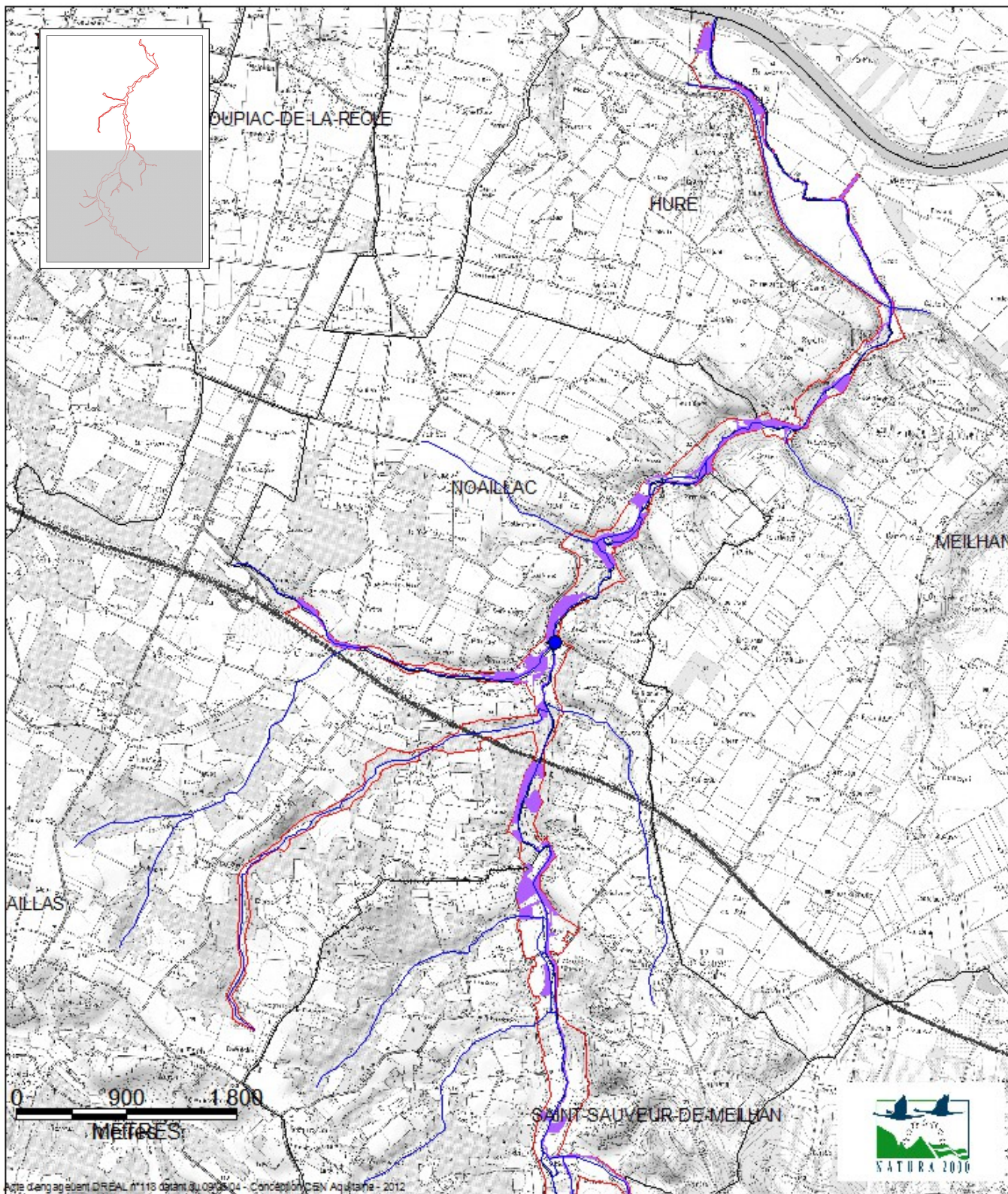
Légende

- | | | | |
|---|-----------------------------|---|------------------------------|
|  | Zonage du périmètre proposé |  | Cuivré des marais |
|  | Limites communales |  | Habitats du Cuivré du Marais |
|  | Cours d'eau | | |



Source : Scan IGN, Echelle 1 : 48000

Cartographie de localisation de l'Agrion de Mercure et des habitats de l'espèce



Site Natura 2000 FR7200695 " Réseau hydrographique du Lisos "

Localisation de l'Agrion de Mercure

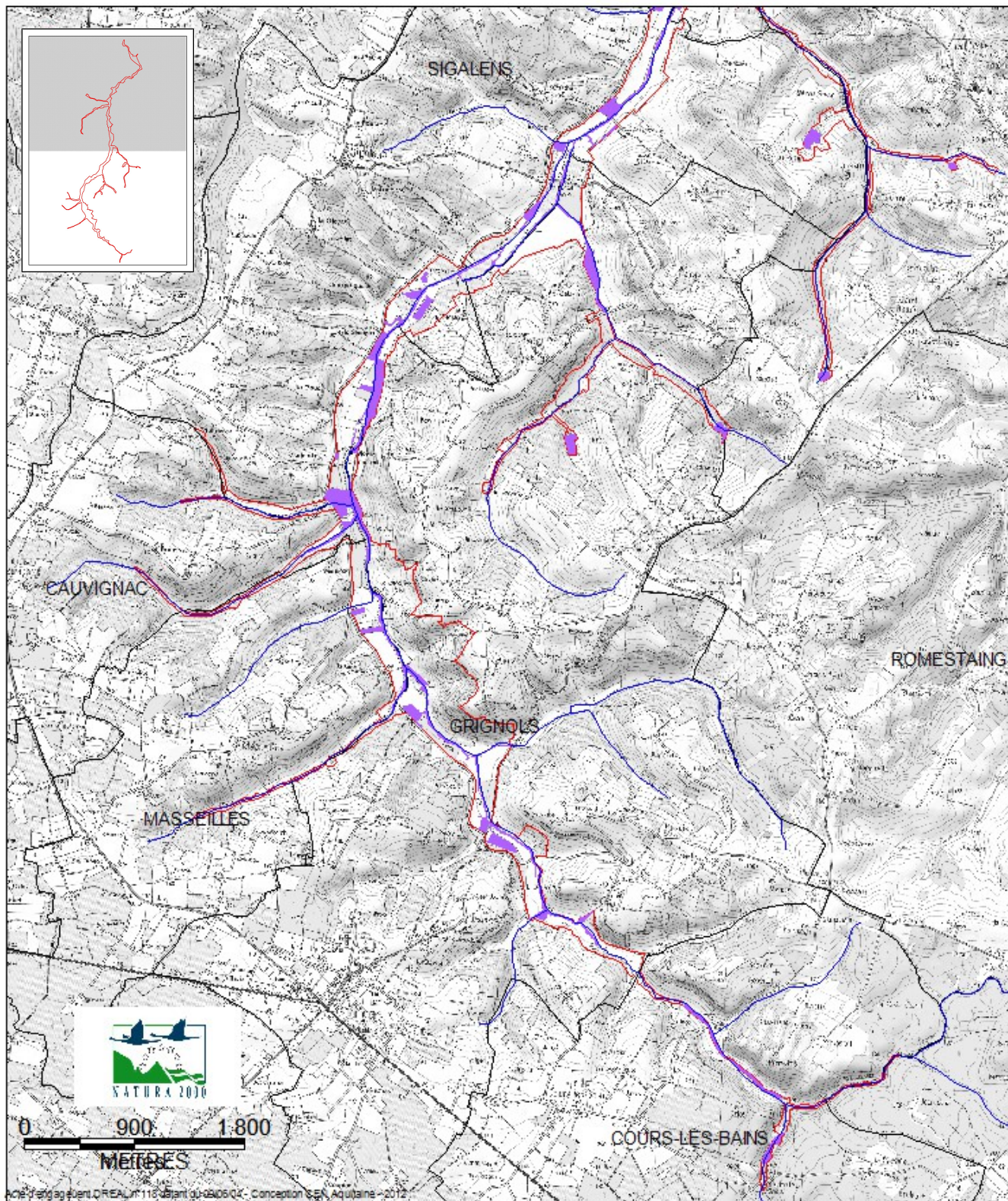
Coenagrion mercurialis -Code natura 2000 : 1044

Légende

- | | | | |
|---|-----------------------------|---|---------------------------------|
|  | Zonage du périmètre proposé |  | Agrion de Mercure |
|  | Limites communales |  | Habitats de l'Agrion de Mercure |
|  | Cours d'eau | | |



source : Scan IGN, Echelle 1 : 45000



Site Natura 2000 FR7200695 " Réseau hydrographique du Lisos "

Localisation de l'Agrion de Mercure

Coenagrion mercurialis - Code natura 2000 : 1044

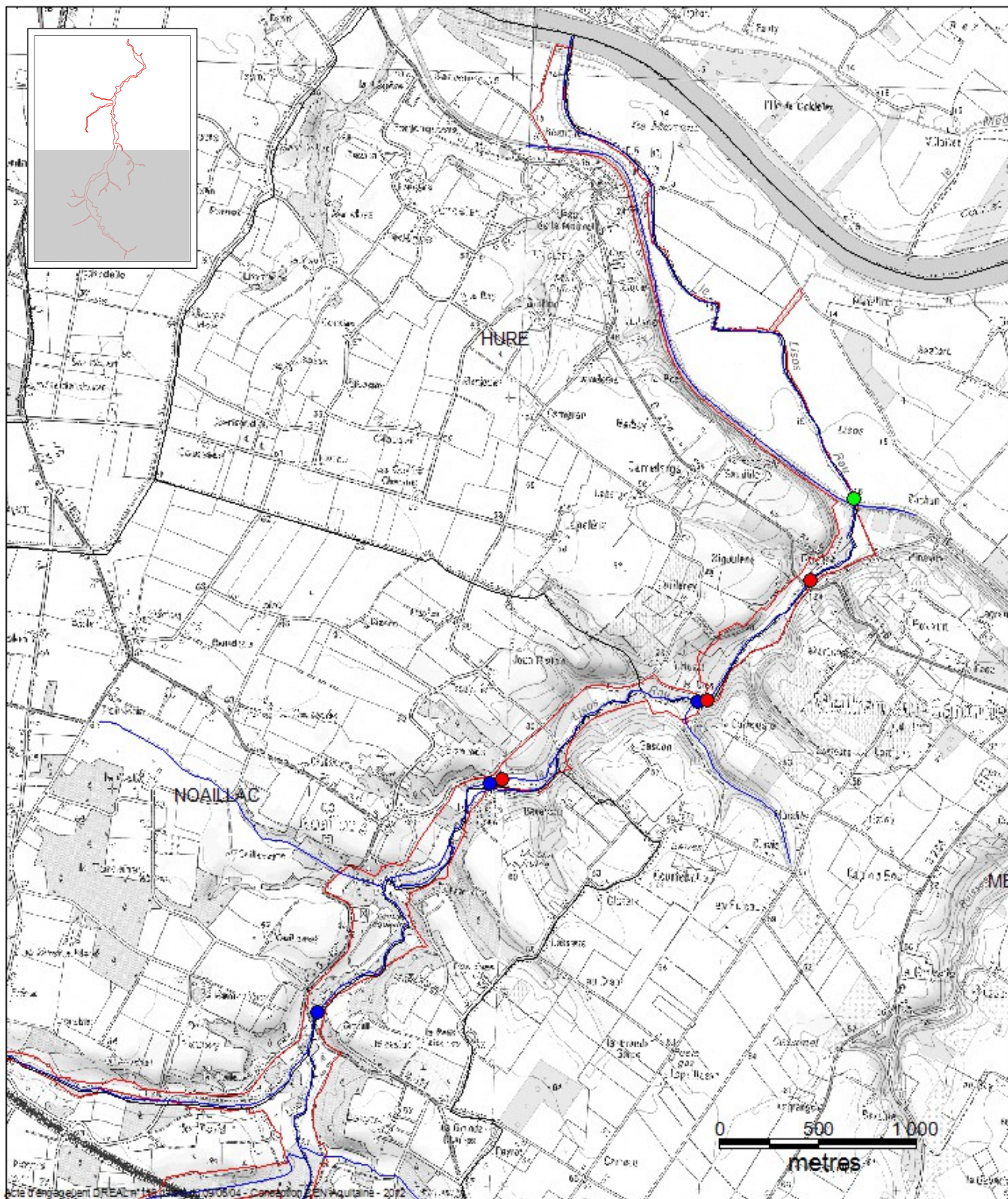
Légende

- | | | | |
|---|-----------------------------|---|---------------------------------|
|  | Zonage du périmètre proposé |  | Agrion de Mercure |
|  | Limites communales |  | Habitats de l'Agrion de Mercure |
|  | Cours d'eau | | |



Source : Scan IGN, Echelle 1 : 45000

Cartographie de localisation de la Lamproie de Planer, la Lamproie Marine et la Lamproie Fluviale









Site Natura 2000 FR7200695 " Réseau hydrographique du Lisos "
Localisation de la Lamproie de Planer, Marine et Fluvatile

Lampetra planeri - Code natura 2000 : 1096
Lampetra fluviatilis - Code natura 2000 : 1099
Petromyzon marinus - Code natura 2000 : 1095

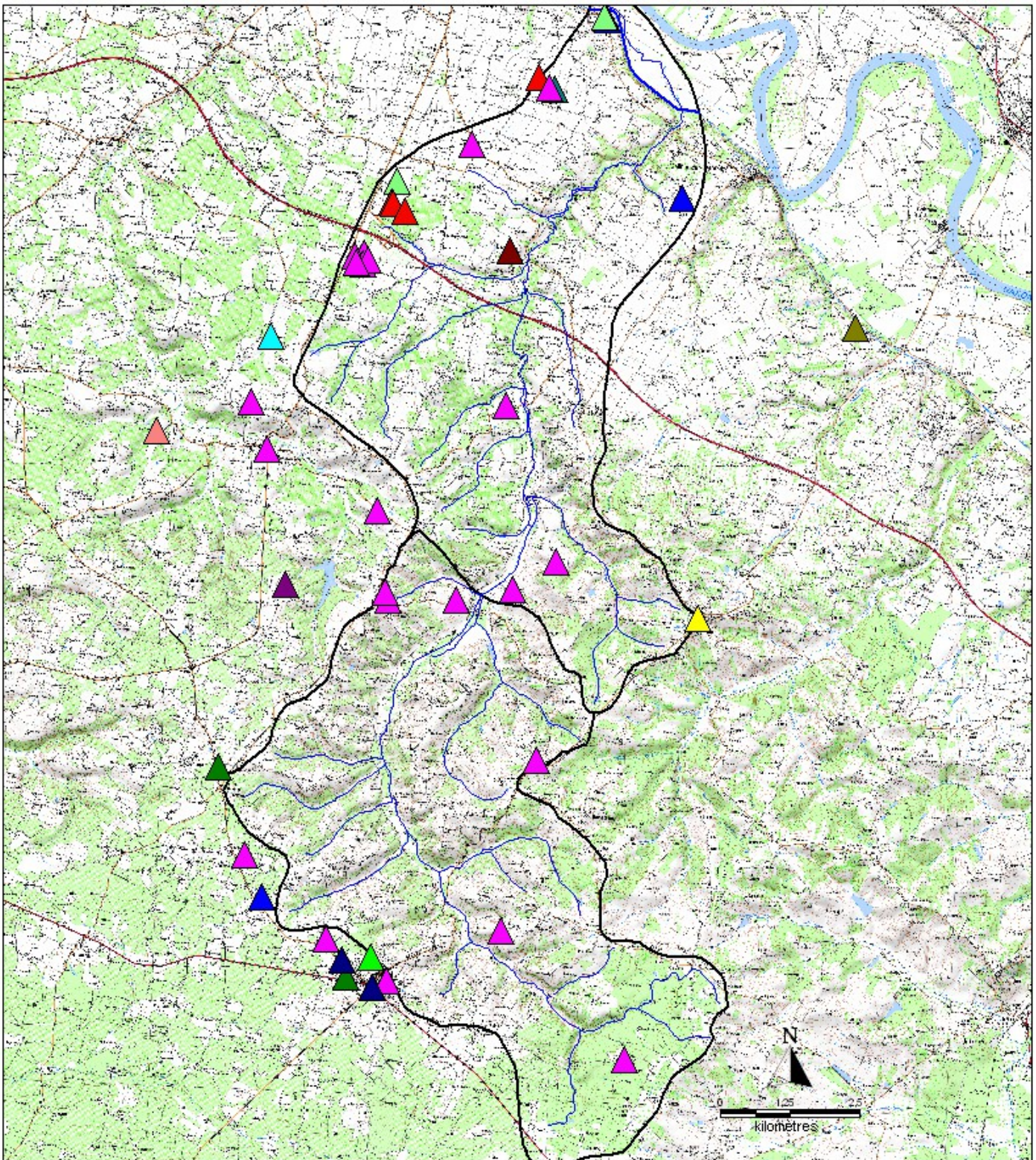


Légende

- | | | | |
|---|-----------------------------|---|--------------------|
|  | Zonage du périmètre proposé |  | Lamproie Marine |
|  | Limites communales |  | Lamproie Fluvatile |
|  | Cours d'eau |  | Lamproie de Planer |

Source : Scan IGN, Echelle 1 : 28000

Cartographie des risques de pollutions



Source: IGN, Réalisation CEN Aquitaine, 2011

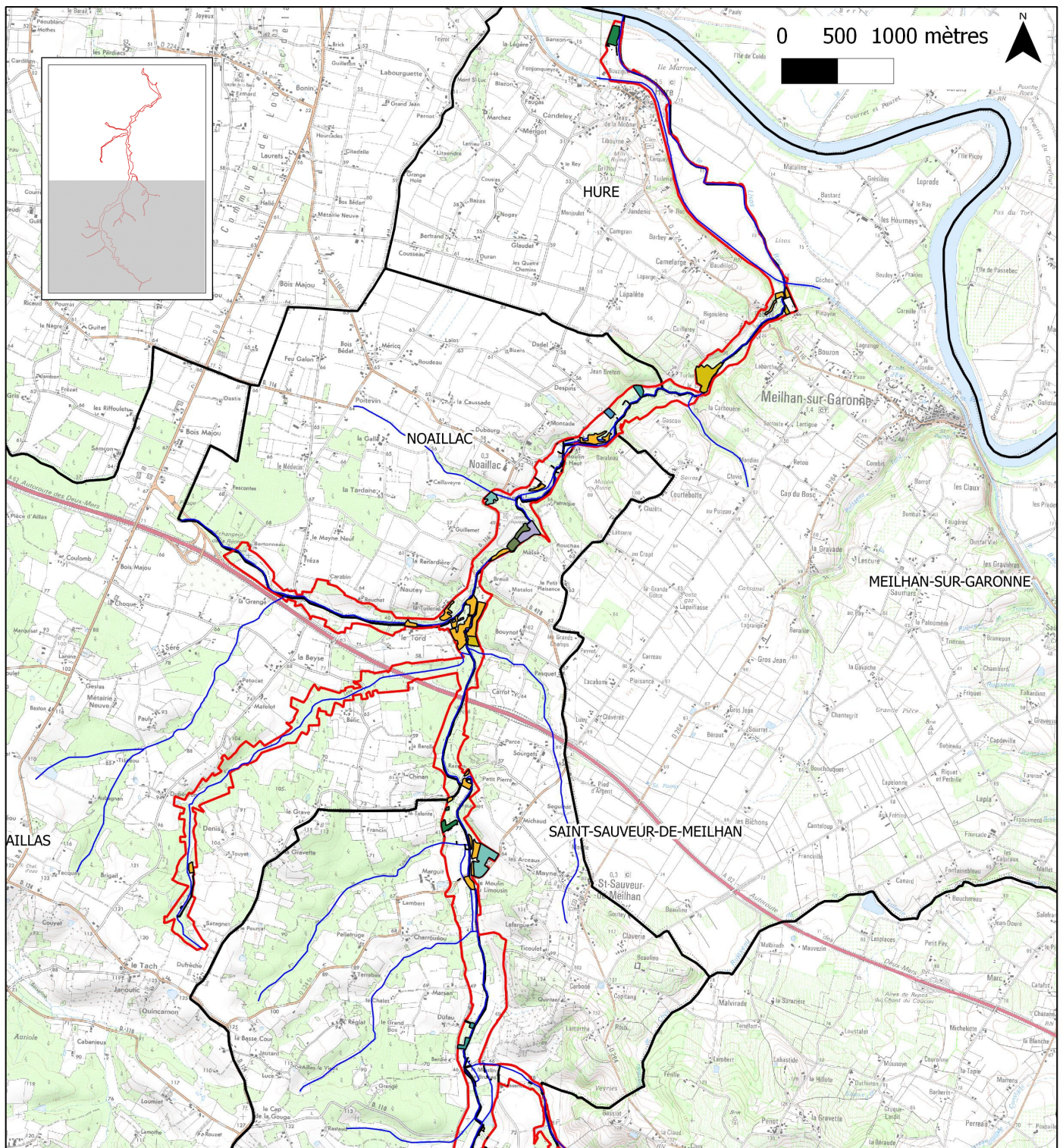


— Réseau hydrographique du Lisos
 — Bassin versant du Lisos

Activité des ICPE

- Carrière
- Chai de vinification
- Dépôt de ferraille
- Elevage
- Exploitation viticole
- Fabrication de panneaux de bois
- Fabrication de produits d'origine animales
- Scierie
- Station service
- Stockage artificiels pyrotechniques
- Stockage céréales
- Stockage de gaz
- Stockage palettes
- Transport

Cartographie des milieux ouverts pouvant accéder aux contrats Natura 2000



Site Natura 2000 FR7200695 "Réseau hydrographique du Lisos AVAL" Cartographie des milieux ouverts

Légende

Réseau hydrographique du Lisos

Périmètre proposé du site Natura 2000

Limites communales

Milieux ouverts

(31.8) Fourrés

(31.87) Clairières forestières

(34.32) Pelouses calcaires semi-arides

(37.21) Prairies humides atlantiques

(37.24) Prairies à Agropyre et Rumex

(37.71) Ourlets des cours d'eau (Mégaphorbiaies)

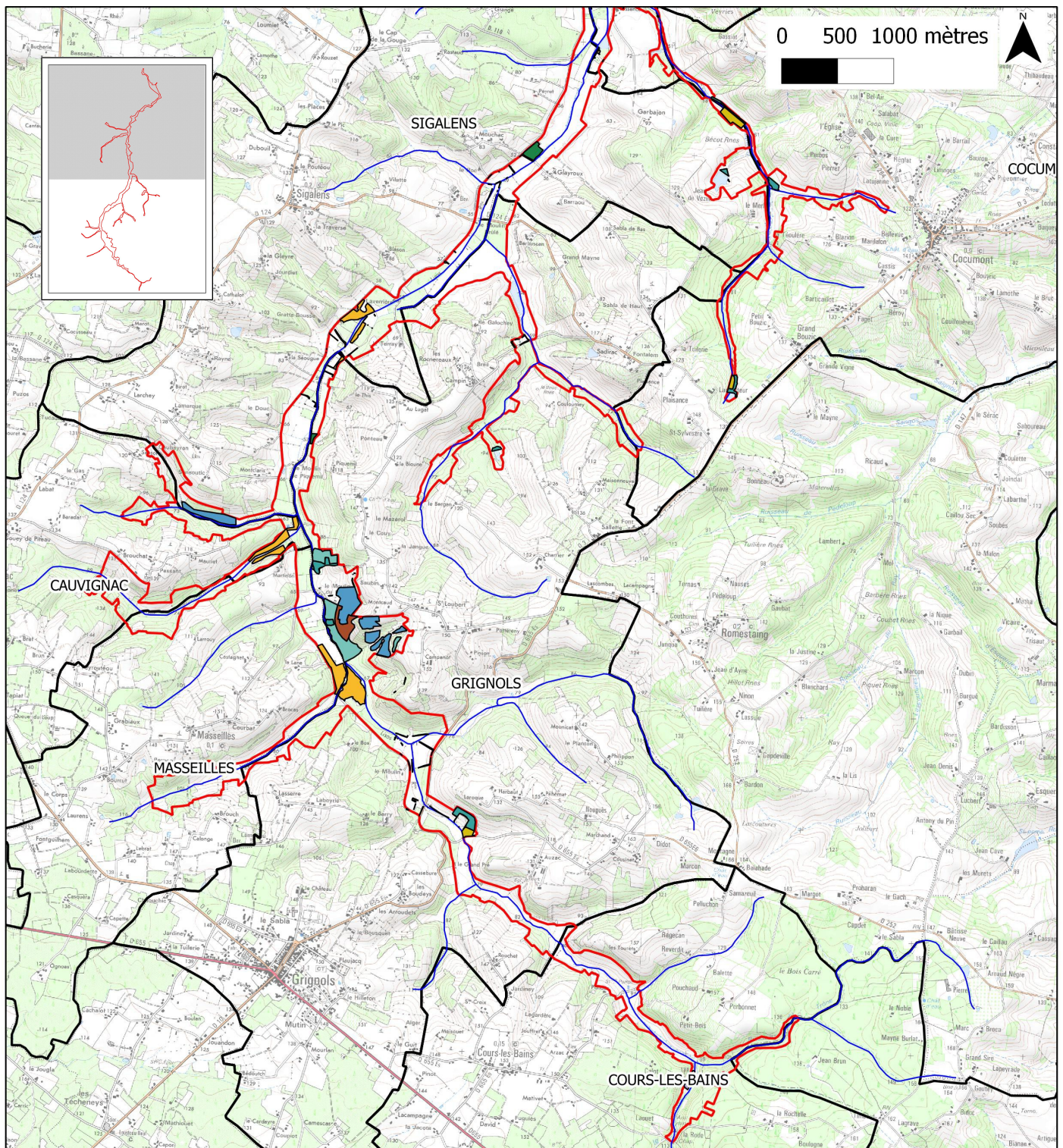
(38.1) Pâtures mésophiles

(38.2) Prairies à fourrages des plaines

(87) Terrains en friche et terrains vagues



Source SCAN25, Echelle 1 : 45000



Site Natura 2000 FR7200695 "Réseau hydrographique du Lisos AMONT" Cartographie des milieux ouverts

Légende

Réseau hydrographique du Lisos

Périmètre proposé du site Natura 2000

Limites communales

Milieux ouverts

(31.8) Fourrés

(31.87) Clairières forestières

(34.32) Pelouses calcaires semi-arides

(37.21) Prairies humides atlantiques

(37.24) Prairies à Agropyre et Rumex

(37.71) Ourlets des cours d'eau (Mégaphorbiaies)

(38.1) Pâtures mésophiles

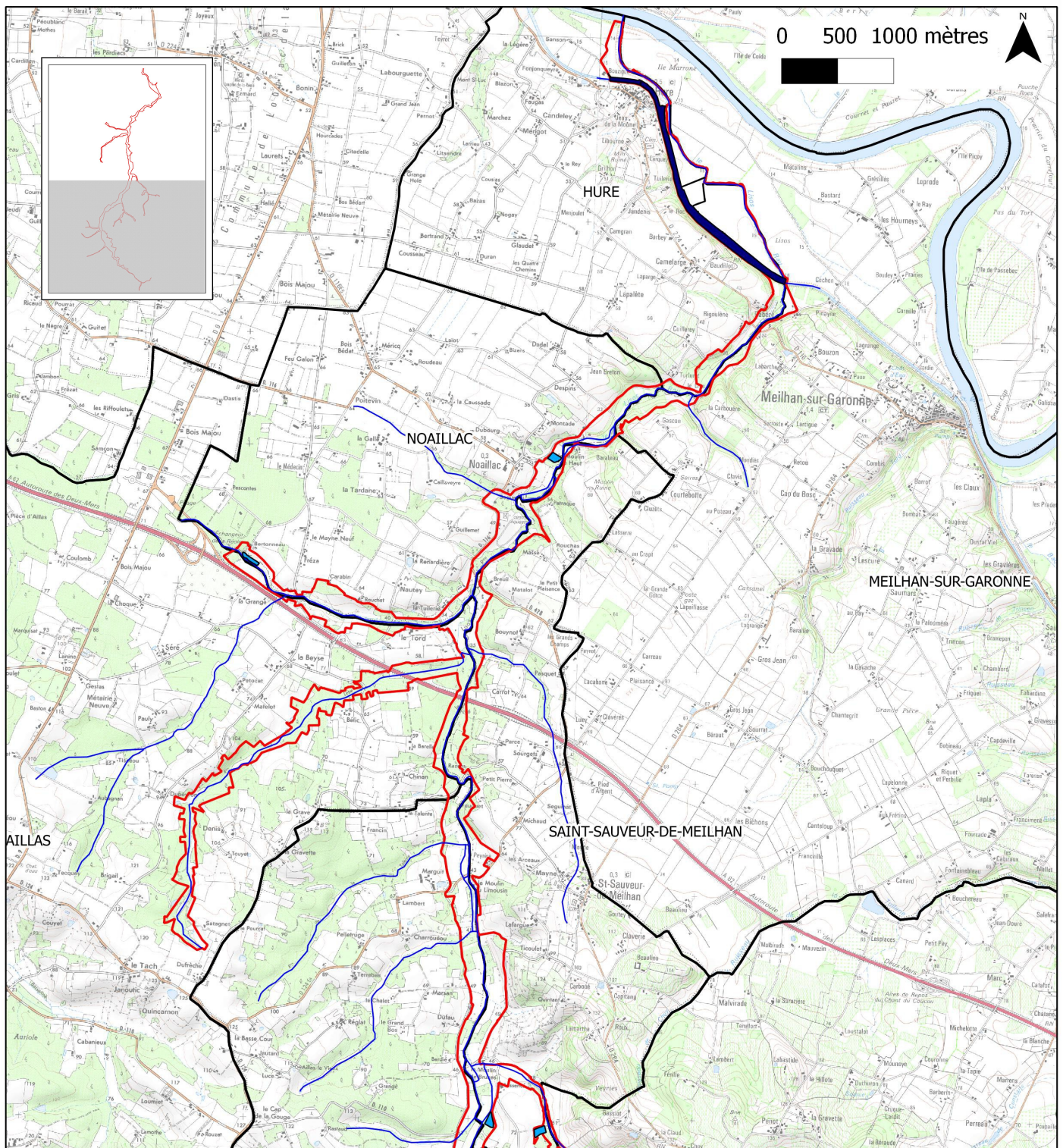
(38.2) Prairies à fourrages des plaines

(87) Terrains en friche et terrains vagues



Source SCAN25, Echelle 1 : 45000

Cartographie des milieux aquatiques pouvant accéder aux contrats Natura 2000



**Site Natura 2000 FR7200695 "Réseau hydrographique du Lisos AVAL"
Cartographie des milieux aquatiques**

Légende

Réseau hydrographique du Lisos

Périmètre proposé du site Natura 2000

Limites communales

Milieux aquatiques

(22.1) Eaux douces stagnantes

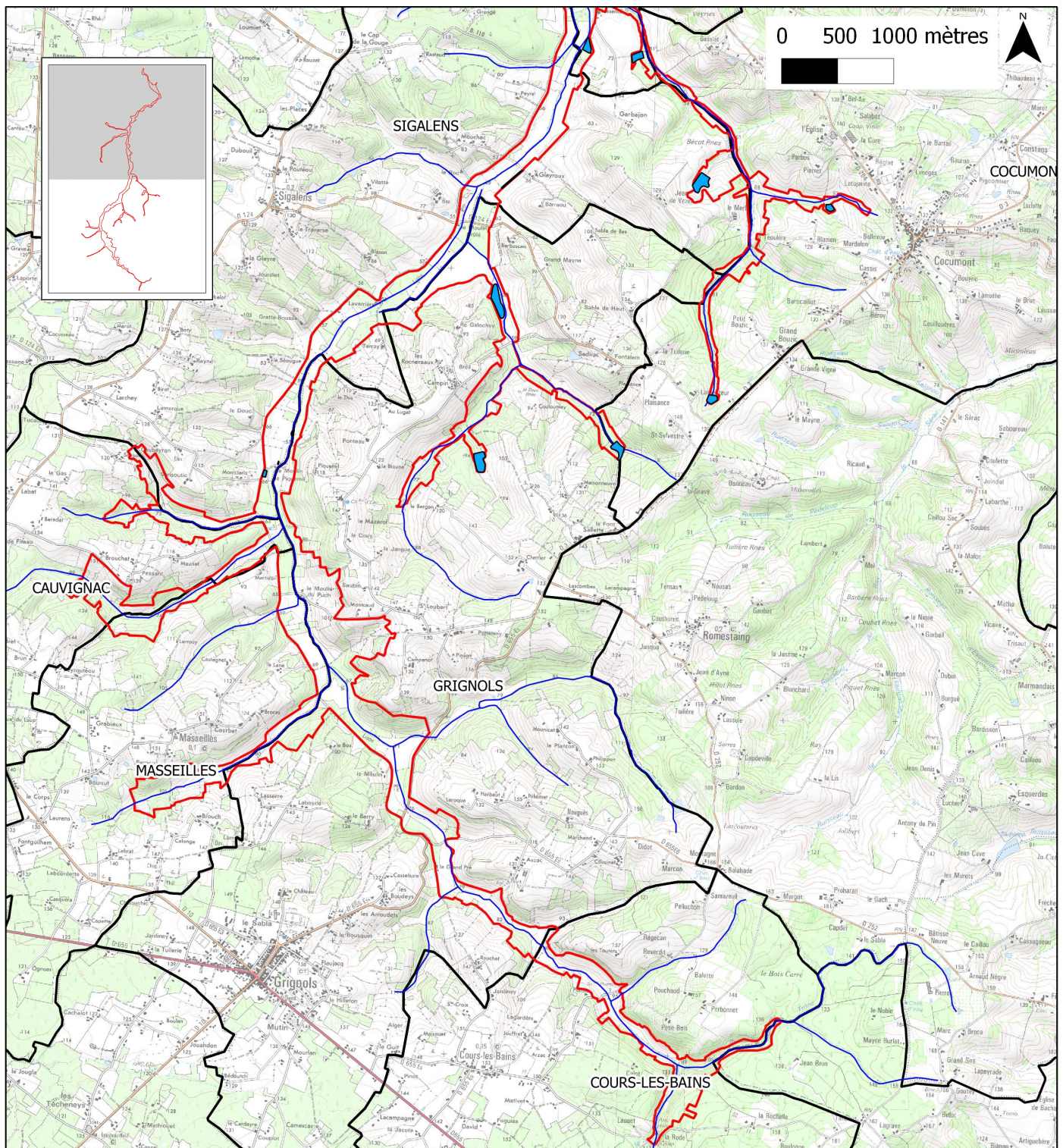
(24.1) Lits des rivières

(89.21) Canaux navigables

(89.22) Fossés et petits canaux



Source SCAN25, Echelle 1 : 45000



Site Natura 2000 FR7200695 "Réseau hydrographique du Lisos AMONT"
Cartographie des milieux aquatiques

Légende

Réseau hydrographique du Lisos

Périmètre proposé du site Natura 2000

Limites communales

Milieux aquatiques

(22.1) Eaux douces stagnantes

(24.1) Lits des rivières

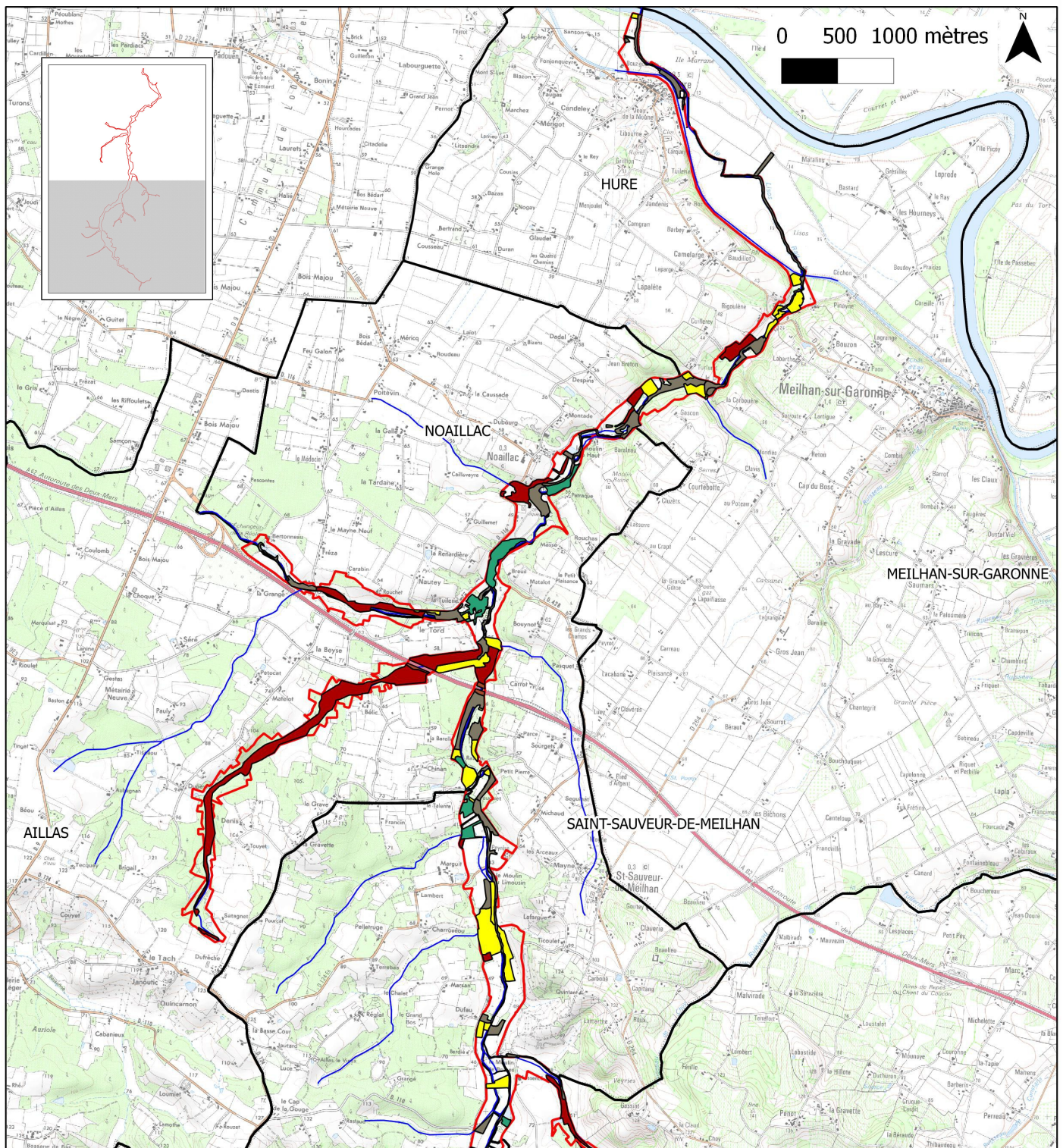
(89.21) Canaux navigables

(89.22) Fossés et petits canaux



Source SCAN25, Echelle 1 : 45000

Cartographie des milieux forestiers pouvant accéder aux contrats Natura 2000



Site Natura 2000 FR7200695 "Réseau hydrographique du Lisos AVAL" Cartographie des milieux forestiers

Légende

Réseau hydrographique du Lisos

Périmètre proposé du site Natura 2000

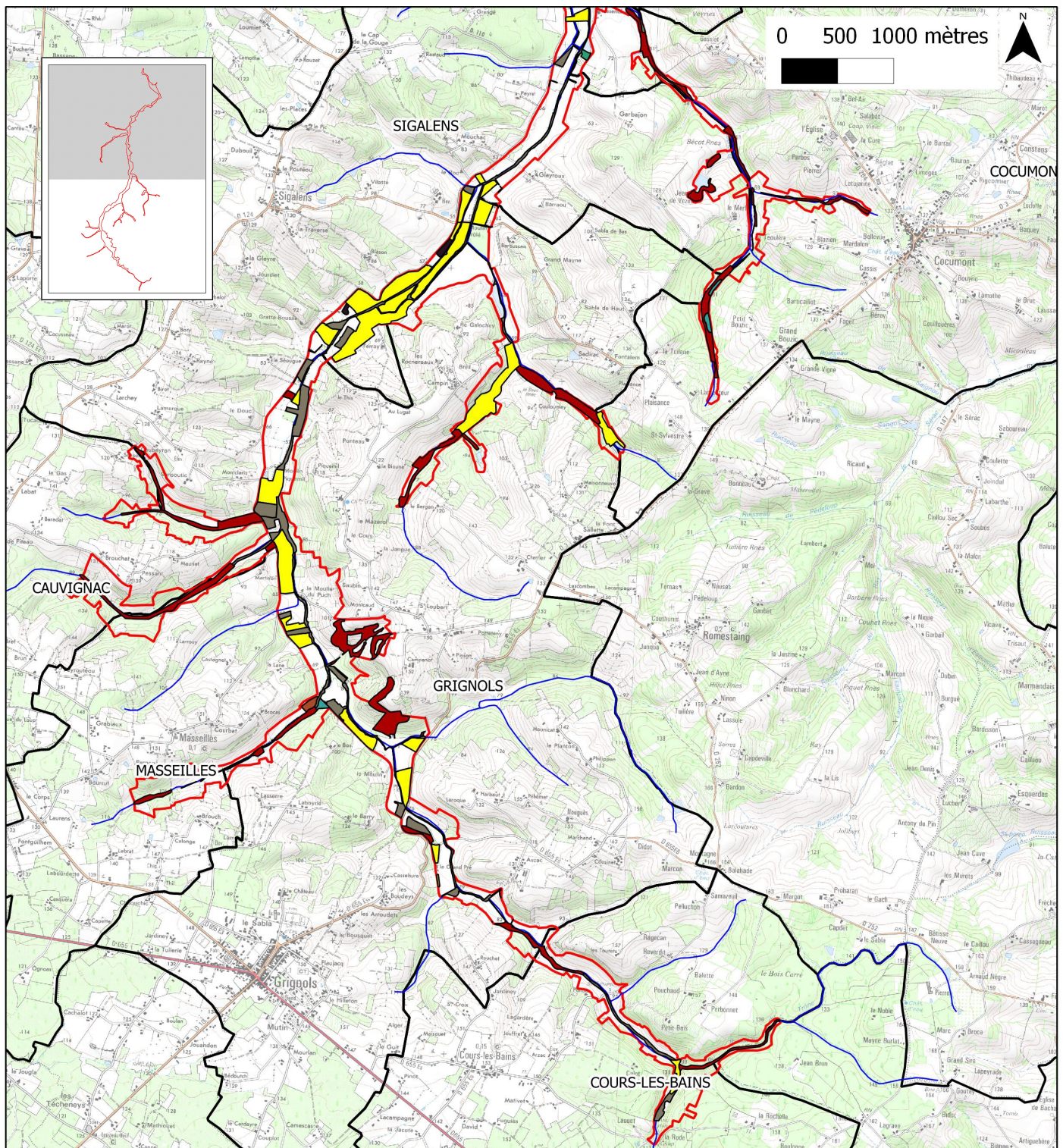
Limites communales

Milieux forestiers

- (41.2) Chênaies-charmaies
- (44.3) Forêts de Frênes et d'Aulnes des fleuves
- (44.91) Bois marécageux d'Aulnes
- (44.92) Saulaies marécageuses
- (83.13) Vergers à Noyers
- (83.31) Plantations de conifères
- (83.321) Plantations de Peupliers
- (83.324) Formations spontanées de Robiniers
- (84.1) Alignements d'arbres
- (84.3) Petits bois, bosquets



Source SCAN25, Echelle 1 : 45000



Site Natura 2000 FR7200695 "Réseau hydrographique du Lisos AMONT" Cartographie des milieux forestiers

Légende

Réseau hydrographique du Lisos

Périmètre proposé du site Natura 2000

Limites communales

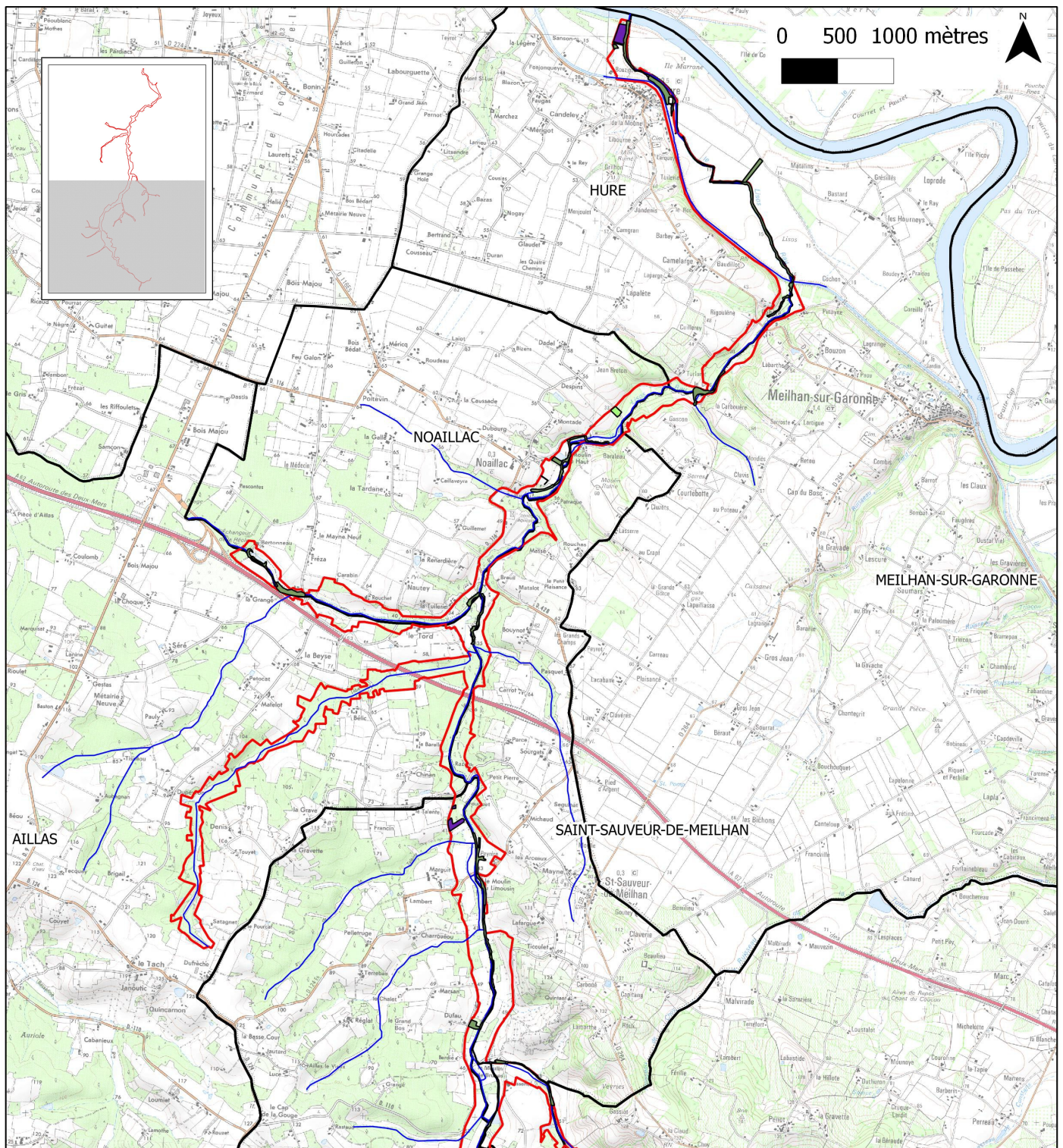
Milieux forestiers

- (41.2) Chênaies-charmaies
- (44.3) Forêts de Frênes et d'Aulnes des fleuves
- (44.91) Bois marécageux d'Aulnes
- (44.92) Saulaies marécageuses
- (83.13) Vergers à Noyers
- (83.31) Plantations de conifères
- (83.321) Plantations de Peupliers
- (83.324) Formations spontanées de Robiniers
- (84.1) Alignements d'arbres
- (84.3) Petits bois, bosquets



Source SCAN25, Echelle 1 : 45000

Cartographie des habitats d'intérêt communautaire en mauvais état de conservation pouvant accéder aux contrats Natura 2000



**Site Natura 2000 FR7200695 "Réseau hydrographique du Lisos AVAL"
Cartographie des Habitats d'Intérêts Communautaires (HIC) en mauvais état de conservation**

Légende

Réseau hydrographique du Lisos

Périmètre proposé du site Natura 2000

Limites communales

HIC en mauvais état de conservation

(34.32) Pelouses calcaires semi-arides

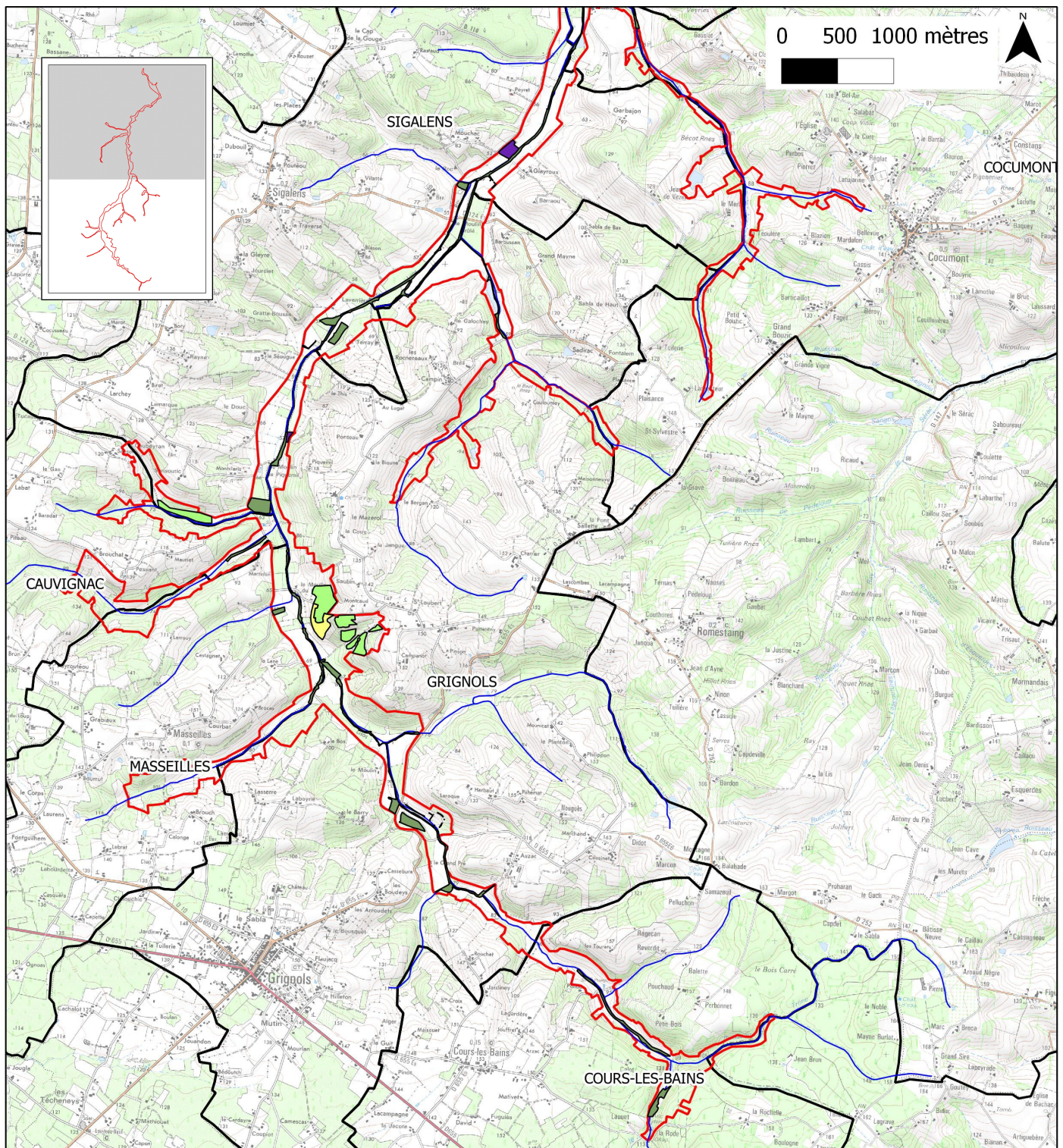
(37.71) Ourlets des cours d'eau (Mégaphorbiaies)

(38.2) Prairies à fourrages des plaines

(44.3) Forêts de Frênes et d'Aulnes des fleuves



Source SCAN25, Echelle 1 : 45000



Site Natura 2000 FR7200695 "Réseau hydrographique du Lisos AMONT"
Cartographie des Habitats d'Intérêts Communautaires (HIC) en mauvais état de conservation

Légende

Réseau hydrographique du Lisos

Périmètre proposé du site Natura 2000

Limites communales

HIC en mauvais état de conservation

(34.32) Pelouses calcaires semi-arides

(37.71) Ourlets des cours d'eau (Mégaphorbiaies)

(38.2) Prairies à fourrages des plaines

(44.3) Forêts de Frênes et d'Aulnes des fleuves



Source SCAN25, Echelle 1 : 45000